
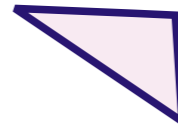
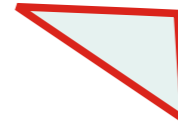



-  Tie
-  Maisemoitava alue, eli alkuperäinen ottamisalue
-  Ottoalueen eli varsinaisen kaivualueen raja.
-  Pintavesien valumasuunta


**Alueelle tehtävät maisemointitoimenpiteet:**

Ottamisalueen pohja muotoillaan vaihtelevaksi niin, ettei painumia tai lammikoita pääse muodostumaan ja alueelle tulee vaihtelua. Pintavedet ohjataan ottoalueen reunaan, josta ne johdetaan ojaan.

Aluetta käytetään osittain puutavaran varastointiin. Alueet, joita ei tarvita varastointiin, istutetaan männylle.

Ottoalueen luiskat muotoillaan kaltevuuteen 1:3

Koordinaattijärjestelmä TM35FIN  
Korkeusjärjestelmä N2000

	
K.osa / Kylä KUUSAMON YHTEISMETSÄ	Kortteli / Tila Tontti / RN:o 305-874-1-0
Viranomaisen arkistomerkintöjä varten	
Rakennustoimenpide MAA-AINESLUPA	Piirustuslaji PÄÄPIIRRUSTUS
Rakennuskohteen nimi ja osoite KALETON 3 MAANOTTOALUE KUUSAMON YHTEISMETSÄ, ÖLKYN PALSTA KUUSAMO	Piirustuksen sisältö MAISEMOINTISUUNNITELMA
	Mittakaavat 1:1000
Suunnittelijan nimi, päiväys ja allekirjoitus KUUSAMO, 28.1.2025	Suunnitteluala, työn numero ja piirustuksen numero ARK 002