







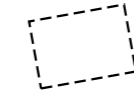






-  Tie
-  Varastokasa
-  Ottamisalueen raja, pinta-ala n. 2,3 ha
-  Ottoalueen eli varsinaisen kaivualueen raja. Pinta-ala n. 1,36 ha, otettavan maa-aineksen määrä noin 30 000 m³.
-  Pintamaiden läjitysalue
-  Kaivun aloitus ja suunta
-  Pituus- ja poikkileikkauslinjat ja tunnukset
-  Hulevesien selkeytysallas ja tulvavalli
-  Tukitoimialue
-  Liikenteen pääkulkusuunnat
-  Pintavesien valumasuunta

Koordinaattijärjestelmä TM35FIN
Korkeusjärjestelmä N2000

		Viranomaisen arkistomerkintöjä varten	
K.osa / Kylä	Kortteli / Tila	Tontti / RN:o	
	KUUSAMON YHTEISMETSÄ	305-874-1-0	
Rakennustoimenpide	MAA-AINESLUPA	Piirustuslaji	PÄÄPIIRRUSTUS
Rakennuskohteen nimi ja osoite	KALETON 3 MAANOTTOALUE KUUSAMON YHTEISMETSÄ, ÖLKYN PALSTA KUUSAMO	Piirustuksen sisältö	Mittakaavat OTTOSUUNNITELMA 1:1000
Suunnittelijan nimi, päiväs ja allekirjoitus	KUUSAMO, 28.1.2025 	Suunnitteluala, työn numero ja piirustuksen numero	ARK 001