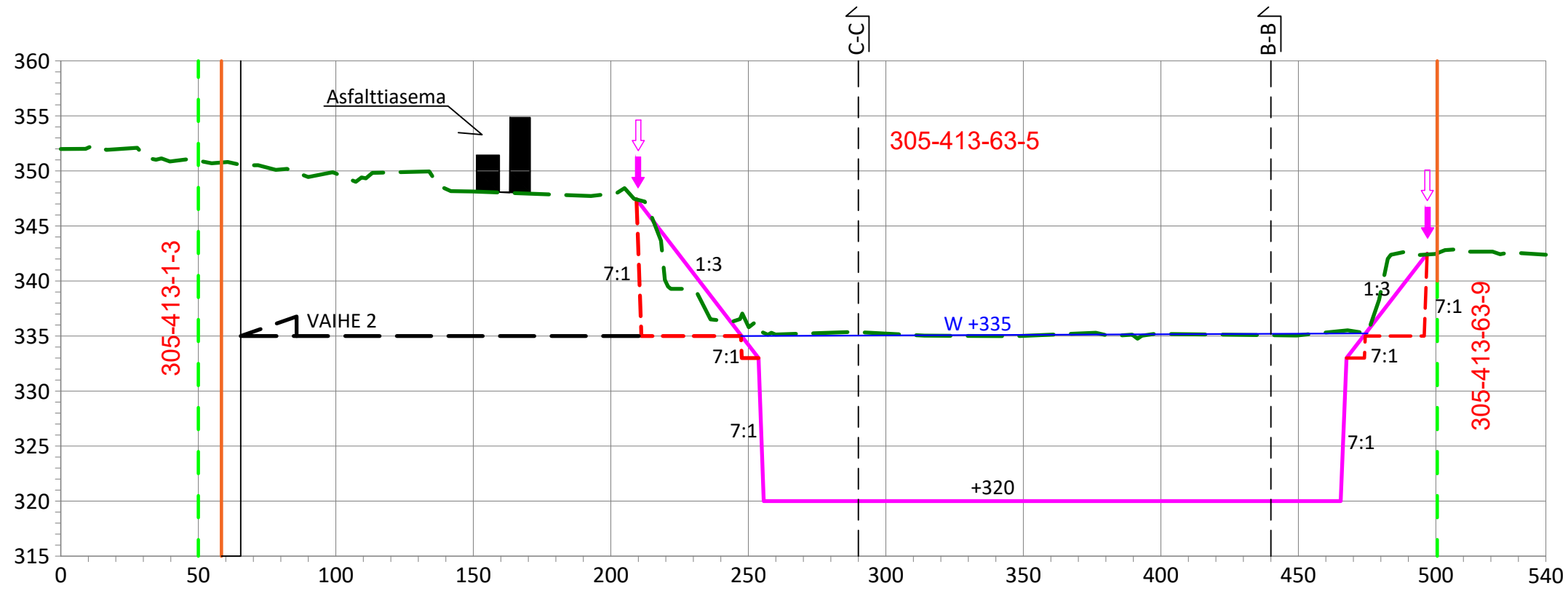
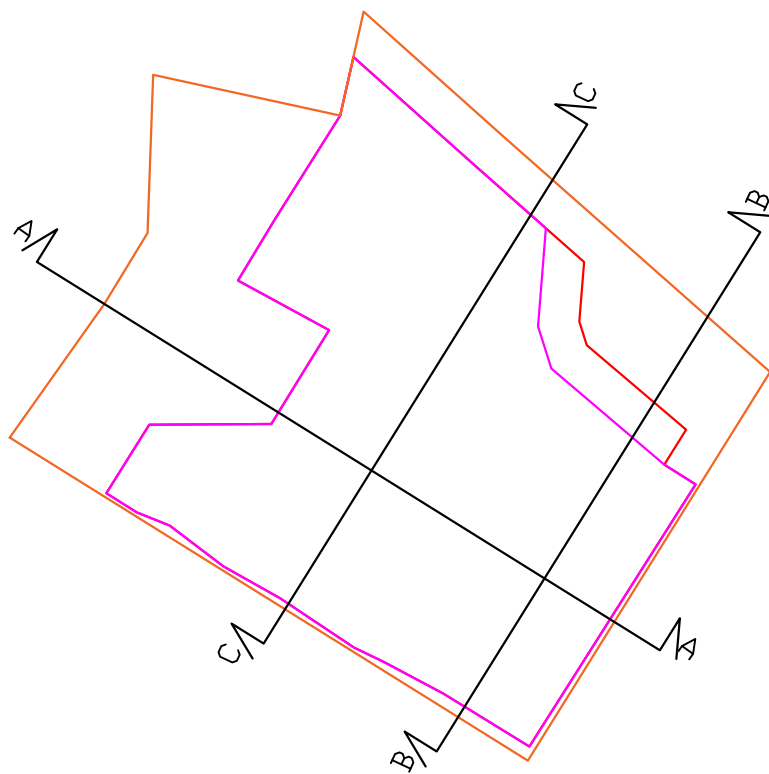


Leikkaus A



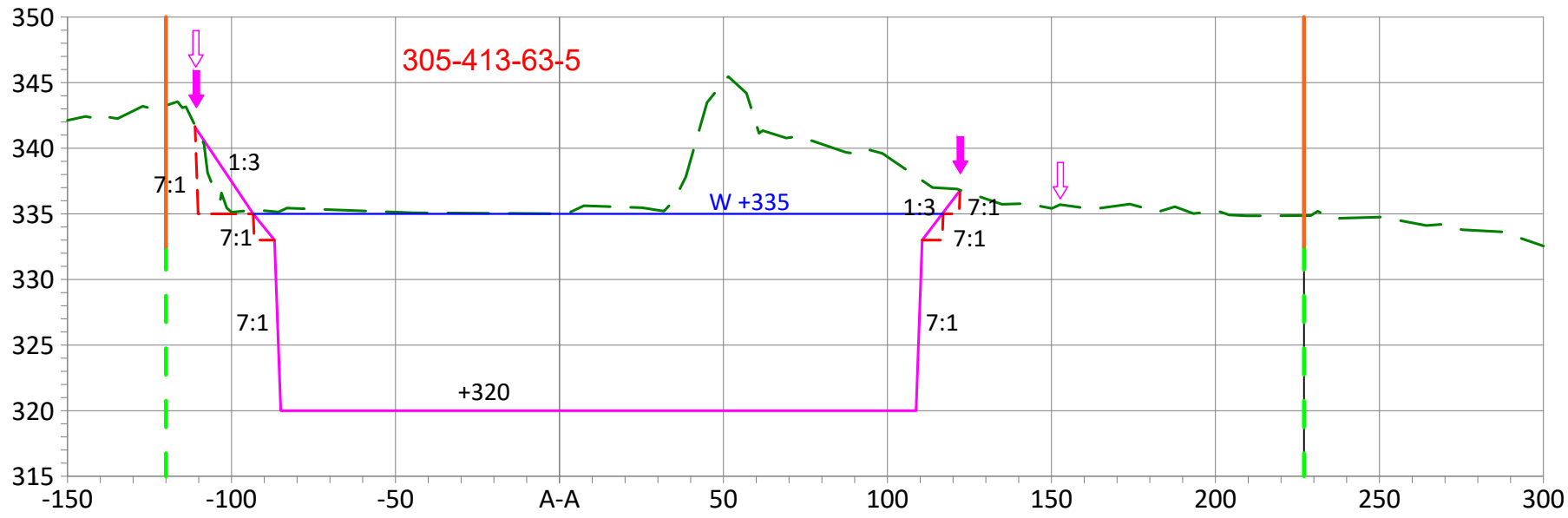
- Ottamisalueen raja
- Louhinta-alueen raja
- Nykyinen maanpinta
- Suunniteltu maanpinta
- Suunnitelma-alueen raja
- Louhinta
- Kiinteistön raja
- Arvioitu vedenpinnan taso
- Suunniteltu alin ottamistaso
- Suunniteltu luiskakaltevuus
- Louhintakaltevuus










KARTTA SISÄLTÄÄ MAANMITTAUSLAITOKSEN MAASTOTIETOKANNAN AINEISTOA
 KOORDINAATISTO ETRS-TM35FIN, KORKEUSJÄRJ. N2000

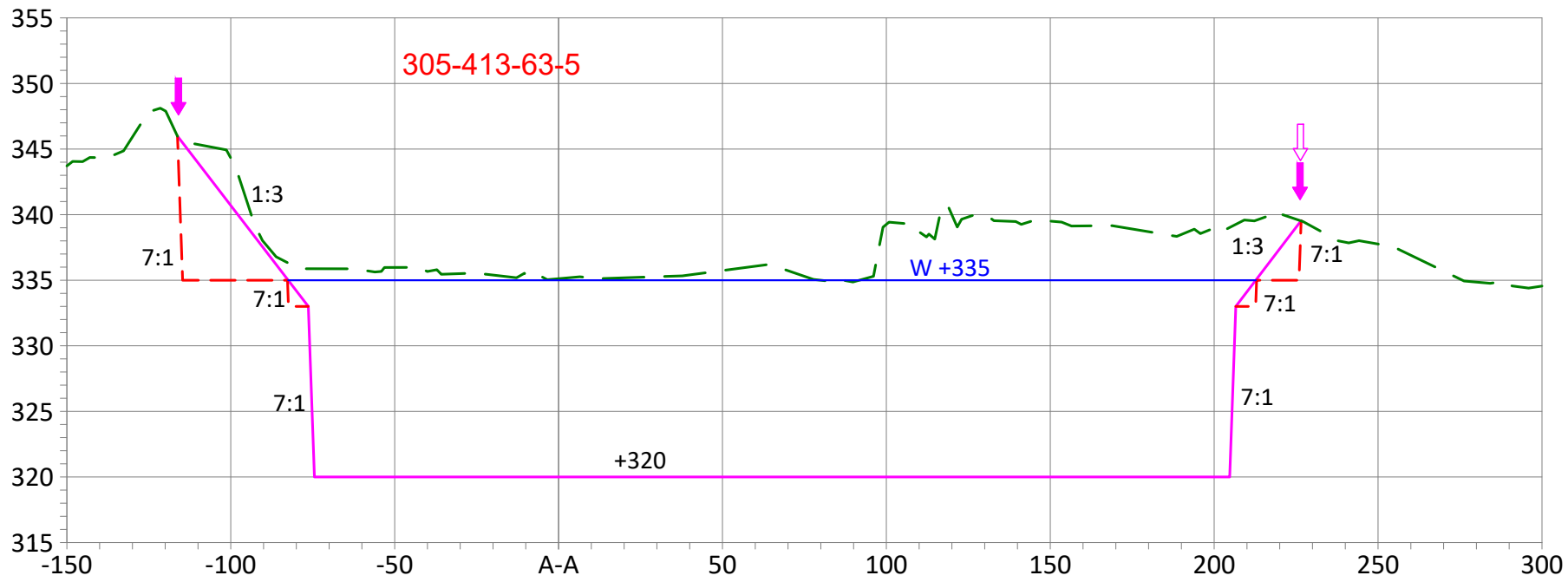
KORTTI/TONTTI		TILA/RNØ 305-413-63-5 KASSUNKALLIO		
TOIMENPIDE Maa-ainestenotto		PIIRUSTUSLAJI		
KOHTEEN TIEDOT KUUSAMO Kassunkallion kiviainesalue		PIIRUSTUKSEN SISÄLTÖ Leikkauskuva Leikkaus A-A 1:2000 / 500		
HAKIJA PEAB INDUSTRI OY KARVAAMOKUJA 2 A 00380 HELSINKI		TYÖ NRØ	PIIR. NRØ	VIRANOMAISTEN MERKINTÖJÄ
PVM. 22.11.2023	SIIHEN [Signature]	1	3	
PVM. 22.11.2023	HYV. [Signature]			
PEAB Industri Oy				

Leikkaus B



-  Ottamisalueen raja
-  Louhinta-alueen raja
-  Nykyinen maanpinta
-  Suunniteltu maanpinta
-  Suunnitelma-alueen raja
-  Louhinta
-  Kiinteistön raja
- W +335 Arvioitu vedenpinnan taso
- +320 Suunniteltu alin ottamistaso
- 1:3 Suunniteltu luiskakaltevuus
- 7:1 Louhintakaltevuus

Leikkaus C



KARTTA SISÄLTÄÄ MAANMITTAUSLAITOKSEN MAASTOTIETOKANNAN AINEISTOA
 KOORDINAATISTO ETRS-TM35FIN, KORKEUSJÄRJ. N2000

KORTTI/TONTTI		TILA/RNRO 305-413-63-5 KASSUNKALLIO		
TOIMENPIDE Maa-ainestenotto		PIIRUSTUSLAJI		
KOHTEEN TIEDOT KUUSAMO Kassunkallion kiviainesalue		PIIRUSTUKSEN SISÄLTÖ Leikkauskuva Leikkaukset B-B, C-C 1:2000 / 500		
HAKIJA PEAB INDUSTRI OY KARVAAMOKUJA 2 A 00380 HELSINKI		TYÖ NR0	PIIR. NR0	VIRANOMAISTEN MERKINTÖJÄ
PVM. 22.11.2023	SIIHEN [Signature]	1	3	
PVM. 22.11.2023	HYV. [Signature]			
PEAB Industri Oy				