





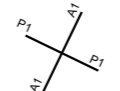








# Halkaisijankangas

614-874-1-0

614-874-1-0

-  Tie
-  Varastokasa
-  Ottamisalueen raja, pinta-ala n. 1,95 ha
-  Ottoalueen eli varsinaisen kaivualueen raja. Pinta-ala n. 9 800 m<sup>2</sup>, otettavan maa-aineksen määrä noin 40 000 m<sup>3</sup>.
-  Pintamaiden läjitysalue
-  Kaivun aloitus ja suunta
-  Pituus- ja poikkileikkauslinjat ja tunnukset
-  Tukitoimialue
-  Liikenteen pääkulkusuunnat
-  Pintavesien valumasuunta
-  Siirrettävän murskausaseman sijainti
-  Suoja-aita
-  Hulevesien selkeytysallas ja tulvavalli

Koordinaattijärjestelmä TM35FIN  
Korkeusjärjestelmä N2000

0 25 50 75 100 150		Viranomaisen arkistomerkintöjä varten	
K.osa / Kylä	Kortteli / Tila	Tontti / RN:o	
	POSION KUNNAN YHTEISMETSÄ	614-874-1-0	
Rakennustoimenpide	MAA-AINESLUPA	Piirustuslaji	PÄÄPIIRRUSTUS
Rakennuskohteen nimi ja osoite	HAUKILAMMINPALON MAANOTTOALUE POSION YHTEISMETSÄ POSIO	Piirustuksen sisältö	OTTOSUUNNITELMA
		Mittakaavat	1:1000
Suunnittelijan nimi, päiväys ja allekirjoitus	KUUSAMO, 7.2.2024	Suunnitteluala, työn numero ja piirustuksen numero	ARK 001