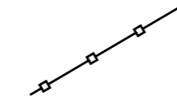


Halkaisijankangas

614-874-1-0

614-874-1-0

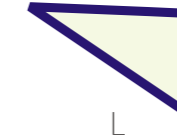
Suoja-aita




Tie



Maisemoitava alue, eli alkuperäinen ottamisalue



Ottoalueen eli varsinaisen louhinta-alueen raja.



Pintavesien valumasuunta



Alueelle tehtävät maisemointitoimenpiteet:

Ottamisalueen pohja muotoillaan niin, ettei painumia tai lammikoita pääse muodostumaan. Pintavedet ohjataan ottoalueen reunaan, josta ne johdetaan suolle.

Aluetta käytetään puutavaran ym. varastoalueena.

Ottoalueen luiskat jätetään kaltevuuteen 7:1

Koordinaattijärjestelmä TM35FIN
Korkeusjärjestelmä N2000

0 25 50 75 100 150		
K.osa / Kylä POSION KUNNAN YHTEISMETSÄ	Kortteli / Tila 614-874-1-0	Tontti / RN:o Viranomaisen arkistomerkintöjä varten
Rakennuskohteen nimi ja osoite HAUKILAMMINPALON MAANOTTOALUE POSION YHTEISMETSÄ POSIO	Rakennuskohteen nimi ja osoite MAA-AINESLUPA	Piirustuslaji PÄÄPIIRRUSTUS
Suunnittelijan nimi, päiväy KUUSAMO, 7.2.2024	Suunnittelun sisältö MAISEMOINTISUUNNITELMA	Mittakaavat 1:1000
	Suunnitteluala, työn numero ja piirustuksen numero ARK 001	