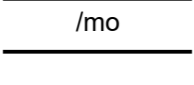
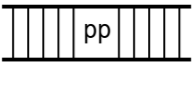

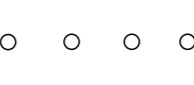
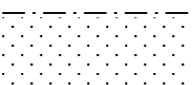
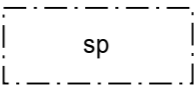
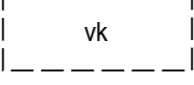
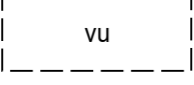
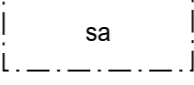
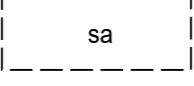
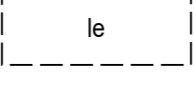
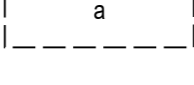
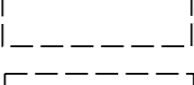
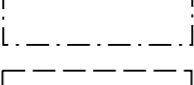
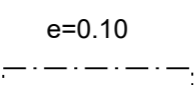
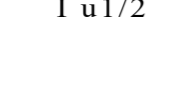


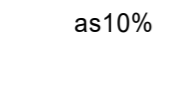
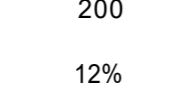
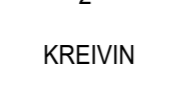




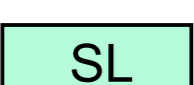
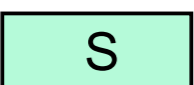


Asemakaavamerkintöjen selitykset:	
AP	Asuinpientalojen korttelialue.
K	Liike- ja toimistorakennusten korttelialue.
KL-2	Liikerakennusten korttelialue. Alueelle saa rakentaa laskettelun, maastohiihtoon yms. ulkoilu-, urheilu- ja virkistystarkoituksiin liittyviä liiketiloja, kuten suksivuokraamo- ja huoltotiloja, hiihtokoulun toimisto- ja majoitustiloja, rinnelääkäritoiminnan vastaanotto- ja majoitustiloja, lipunmyynti-, kahvio-, matkamuistomyynti- yms. tiloja, majoitustilojen osuus saa olla korkeintaan 60 % sallitusta kerrosalasta.
KL-5	Liikerakennusten korttelialue. Alueelle saa sijoittaa hotelli-, majoitus- ja ravintolatoimintoja sekä niitä tukevia tai palvelevia toimintoja.(K94).
VP	Puisto.
VL	Lähivirkistysalue.
VU	Urheilu- ja virkistyspalvelualue.
VU-1	Urheilu- ja virkistyspalvelualue. Alue on tarkoitettu ensisijaisesti laskettelua varten. Alueelle saa rakentaa sen käyttöä palvelevia liikenneväyliä, liikennealueita, rakennelmia ja laitteita, sekä erikseen merkittyjen rakennusalojen lisäksi rakennuksia, joiden kerrosala saa olla korkeintaan 1 % alueen pinta-alasta.
VU-2	Urheilu- ja virkistyspalvelualue. Alue on tarkoitettu ensisijaisesti maastohiihtoa ja lenkkeilyä varten. Alueelle saa rakentaa sen käyttöä palvelevia rakennuksia, rakennelmia ja laitteita, joiden kerrosala saa olla korkeintaan 1 % alueen pinta-alasta.
VR	Retkeily- ja ulkoilualue.
VR-1	Retkeily- ja ulkoilualue. Alueen metsänhoidossa on otettava maisemanäkökohdat huomioon. Alueella sallitaan taimikon hoito, kasvatushakkuut, pystykarshintä sekä kunnostusraivaus. Metsää uudistaessa on käytettävä pääsääntöisesti luontaista uudistamistapaa. Lehtipuiden ja ali kasvuston turhaa raivaamista on vältettävä.
VR-2	Retkeily- ja ulkoilualue. Alueelle saa rakentaa sen käyttöä palvelevia rakennuksia, rakennelmia ja laitteita, joiden kerrosala saa olla korkeintaan 1 % alueen pinta-alasta.
VV	Uimaranta-alue.
RA-1	Loma-asuntojen korttelialue. Alueelle saa rakentaa jokaiselle rakennuspaikalle yhden varsinaisen lomarakennuksen ja sitä palvelevia sauna- ja talousrakennuksia. Rakennusoikeuden ollessa alle 75 k-m2 sallitaan yksi loma-asunto, yli 75 k-m2 kaksi loma-asuntoa ja yli 150 k-m2 kolme loma-asuntoa.
RA-2	Loma-asuntojen korttelialue. Alueelle saa rakentaa jokaiselle rakennuspaikalle enintään kaksi loma-asuntoa.
RM	Matkailua palvelevien rakennusten korttelialue.
RM-1	Matkailua palvelevien rakennusten korttelialue. Alue on tarkoitettu yhtiöiden, yhdistysten, seurojen yms. henkilökunnan käyttöä palvelevien loma-, majoitus-, kurssi-, yms. rakennusten alueeksi. Rakennukset voivat olla myös yksityiskäytössä.
RM-2	Matkailua palvelevien rakennusten korttelialue. Alue on tarkoitettu hotelli-, motelli- yms. majoitusrakennusten alueeksi. Rakennukset voivat olla myös yksityiskäytössä (K105)
RM-3	Matkailua palvelevien rakennusten korttelialue. Alue on tarkoitettu matkailuperävaunujen ja niitä palvelevien huolto- yms. rakennusten alueeksi.
LT	Maantien alue.
LV	Venesatama/ Venevalkama.
LP	Yleinen pysäköintialue.
ET	Yhdyskuntateknistä huoltoa palvelevien rakennusten ja laitosten alue.
EN	Energiahuollon alue.



Suojaviheralue.

Suojelualue.
Alueelle saa rakentaa hiihtolatuja, retkeilyreittejä, polkuja jne. siten ettei alueen luonne vaarannu.

Luonnonsuojelualue.

Vesialue.

3 m kaava-alueen rajan ulkopuolella oleva viiva.

Korttelin, korttelinosan ja alueen raja.

Osa-alueen raja.

Ohjeellinen alueen tai osa-alueen raja.

Ohjeellinen tontin raja.

Osa-alueen nimi.

Korttelin numero.

Ohjeellisen tontin numero.

Kadun, katuaukion tai puiston nimi.

Rakennusoikeus kerrosalaneliömetreinä.

Luku osoittaa kuinka suuren osan alueesta tai rakennusalasta saa käyttää rakentamiseen.

Merkintä osoittaa, kuinka monta matkailuvaunupaikkaa alueelle voidaan sijoittaa.

Merkintä osoittaa kuinka monta prosenttia rakennusosalalle sallitusta kerrosalasta saa käyttää asuinhuoneistoja varten.

Roomalainen numero osoittaa rakennusten, rakennuksen tai sen osan suurimman sallitun kerrosluvun.

Murtoluku roomalaisen numeron edessä osoittaa, kuinka suuren osan rakennuksen suurimman kerroksen alasta saa kellarikerroksessa käyttää kerrosalaan luettavaksi tilaksi.

Murtoluku roomalaisen numeron jäljessä osoittaa, kuinka suuren osan rakennuksen suurimman kerroksen alasta saa ullakon tasolla saa käyttää kerrosalaan luettavaksi tilaksi.

Tehokkuusluku eli kerrosalan suhde tontin pinta-alaan.

Rakennusala.

Ohjeellinen rakennusala.

Ohjeellinen auton säilytyspaikan rakennusala.

Ohjeellinen leikki- ja oleskelualueeksi varattu alueen osa.

Ohjeellinen saunan rakennusala.

Saunan rakennusala.

Ohjeellinen urheilu- ja virkistysalue.

Ohjeellinen leikkikenttä.

Säilytettävä puusto.

Istutettava alueen osa.

Istutettava puurivi.

Katu.

Jalankululle ja polkupyöräilylle varattu katu.

Katualue, venevalkama tai muu alue, jonka toteuttaminen kuuluu maanomistajalle (MRL 91.1 §).

aj

aj

m

latu/polku

a

pp

p

p

na

na

na

na

na

na

na

na

na

na

na

na

na

na

na

na

na

na

na

na

na

na

na

na

na

na

na

na

na

na

na

na

na

na

na

na

na

na

na

na

na

na

na

na

na

na

na

na

na

na

na

na

na

na

na

na

na

na

aj

aj

aj

m

latu/polku

a

pp

p

p

na

na

na

na

na

na

na

na

na

na

na

na

na

na

na

na

na

na

na

na

na

na

na

na

na

na

na

na

na

na

na

na

na

na

na

na

na

na

na

na

na

na

na

na

na

na

na

na

na

na

na

na

na

na

na

na

na

na

na

na

na

na

na

na

na

na

na

na

na

na

na

na

na

na

na

na

na

na

na

na

na

na

na

na

na

na

na

na

na

na

na

na

na

na

na

na

na

na

na

na

na

na

na

na

na

na

na

na

na

na

na

na

na

na

na

na

na

na

na

na

na

na

na

na

na

na

na

na

na

na

na

na

na

na