



KUUSAMO

RUKAN YDINALUEEN YLEISKAAVAN UUDISTAMINEN

Osallistumis- ja arviointisuunnitelma (OAS)

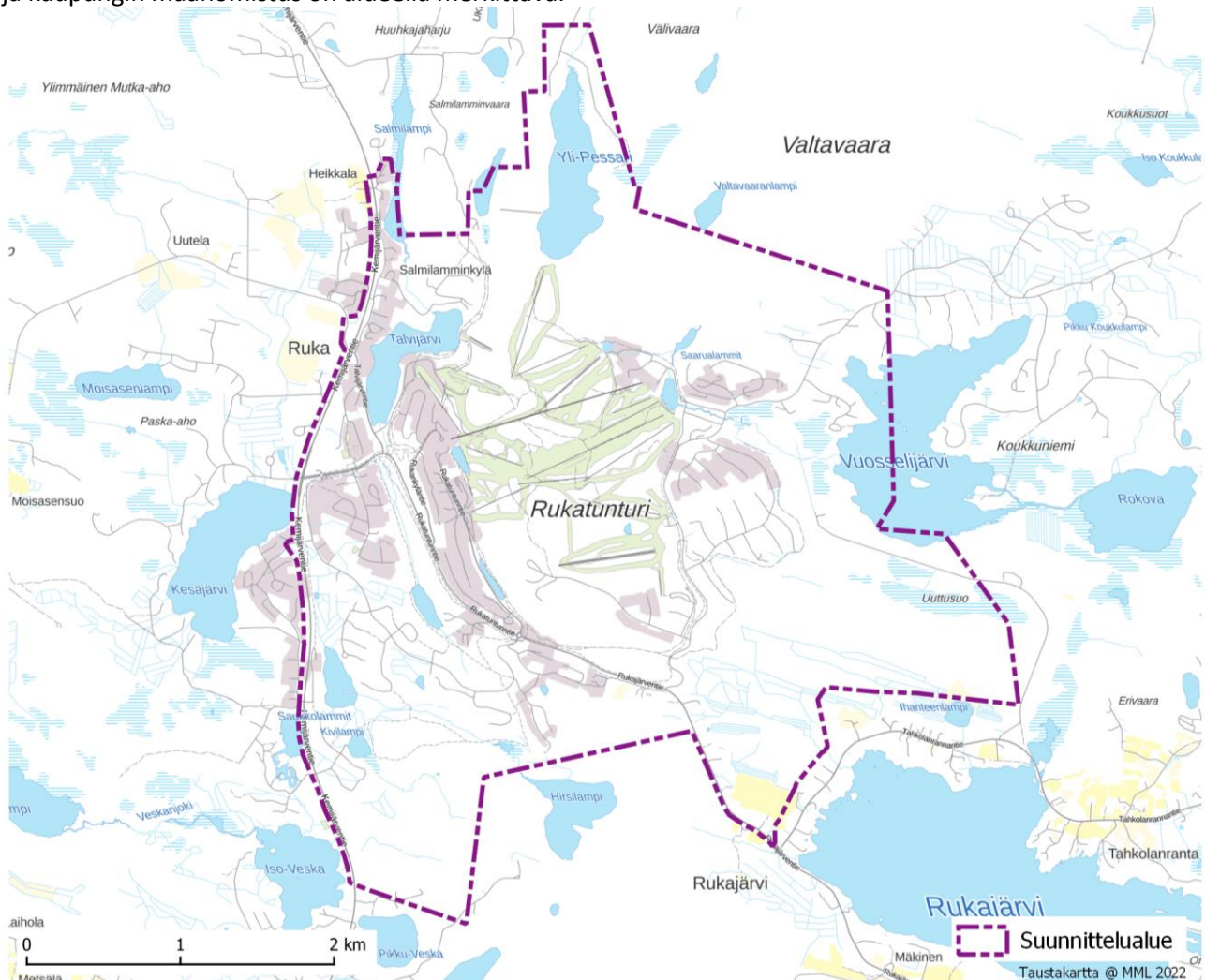
24.2.2021, päiv. 16.5.2022

Suunnitelmassa kerrotaan maankäyttö- ja rakennuslain 63 §:n mukaisesti, miten osallistuminen ja vuoro-vaikutus sekä kaavan vaikutusten arviointi tapahtuvat kaavaprosessissa.

Suunnittelualue

Suunnittelun keskeisenä tavoitteena on uudistaa Rukan ydinalueen yleiskaava (Rukan yleiskaava, osa-alue 2: ydinalue). Voimassa oleva yleiskaava on hyväksytty Kuusamon kaupunginvaltuustossa 25.2.2004 ja tullut lainvoimaiseksi 22.11.2007. Yleiskaava koostuu kahdesta osasta, ydinalueesta ja ulkokehästä. Yleiskaavan uudistuksen toukokuussa 2022 päivitetyn rajauksen mukainen suunnittelualue sisältää ydinalueen lisäksi osia ulkokehästä (Uuttuahan alue Rukajärven luoteispuolella sekä pienet alueet Kivilammen kaakkoispuolella). Lisäksi suunnittelualue sijoittuu osin Pyhäjärven rantayleiskaavan alueelle (Kivivaaran alue).

Suunnittelualue kattaa Rukan matkailukeskuksen keskeiset osat ja tunturialueen. Alue on Suomen suosituimpia matkailukeskittymiä. Suunnittelualueeseen sisältyy Rukakylän ja Itä-Rukan alueet sekä keskeiset majotusalueet eri puolilla tunturia. Alueen pinta-ala on noin 15,1 km². Alueella on lukuisia maanomistajia. Valtion ja kaupungin maanomistus on alueella merkittävä.



Suunnittelualueen toukokuussa 2022 päivitetty rajaus ja sijainti.

Suunnittelun tavoitteet

Suunnittelun tavoitteena on päivittää Rukan ydinalueen yleiskaava. Uudistettu kaava korvaa alueen voimassa olevan yleiskaavan. Yleiskaava ohjaa alueen asemakaavoitusta ja muuta yksityiskohtaisempaa suunnittelua. Tavoitteena on muun muassa päivittää tavoitteelliset rakennusoikeuden määrät eri toiminnoille, tutkia eri toimintojen mahdollisia laajennusalueita, tutkia pysyvän asumisen sijoittumisedellytyksiä keskeisen alueen ulkopuolella, tarkastella rakentamismahdollisuuksia tunturialueelle sekä ratkaista Itä-Rukan kulkuyhteyksien kehittämislinjaukset.

Toukokuussa 2022 päivitetty yleiskaavan suunnittelualue sisältää myös ydinalueen yleiskaavan laajennusalueet (Uttuaho ja Kivivaara). Uttuahon alueen osalta keskeisenä tavoitteena on tutkia alueen matkailu- ja loma-asuinrakentamismahdollisuuksia. Alue on keskeinen myös Itä-Rukan liikenneyhteyksien kehittämisen kannalta. Kivilammen alueen osalta keskeinen tavoite on tutkia mahdollisuuksia sijoittaa alueelle vakituista asumista ja loma-asuinrakentamista. Alueiden suunnittelua koskevat tavoitteet pohjautuvat kaupunginvaltuuston 28.2.2022 hyväksymään maankäyttöpoliittiseen ohjelmaan 2021–2024.

Yleiskaavan päivistytyö laaditaan laajassa yhteistyössä osallisten kanssa. Yleiskaavan uudistamista ohjaavat myös valtakunnalliset ja maakunnalliset tavoitteet.

Suunnittelun lähtökohdat

Valtakunnalliset alueidenkäyttötavoitteet ja yleiskaavan sisältövaatimukset

Valtioneuvosto päätti 14.12.2017 uudistetuista valtakunnallisista alueidenkäyttötavoitteista, jotka on otettava huomioon kaavoituksessa. Uudistetut tavoitteet tulivat voimaan 1.4.2018.

Valtakunnalliset alueidenkäyttötavoitteet koostuvat viidestä kokonaisuudesta:

1. Toimivat yhdyskunnat ja kestävä liikkuminen
2. Tehokas liikennejärjestelmä
3. Terveellinen ja turvallinen elinympäristö
4. Elinvoimainen luonto- ja kulttuuriympäristö sekä luonnonvarat
5. Uusiutumiskykyinen energiahuolto

Lisäksi yleiskaavaa laadittaessa on huomioitava maankäyttö- ja rakennuslain 39 §:n mukaiset yleiskaavan sisältövaatimukset

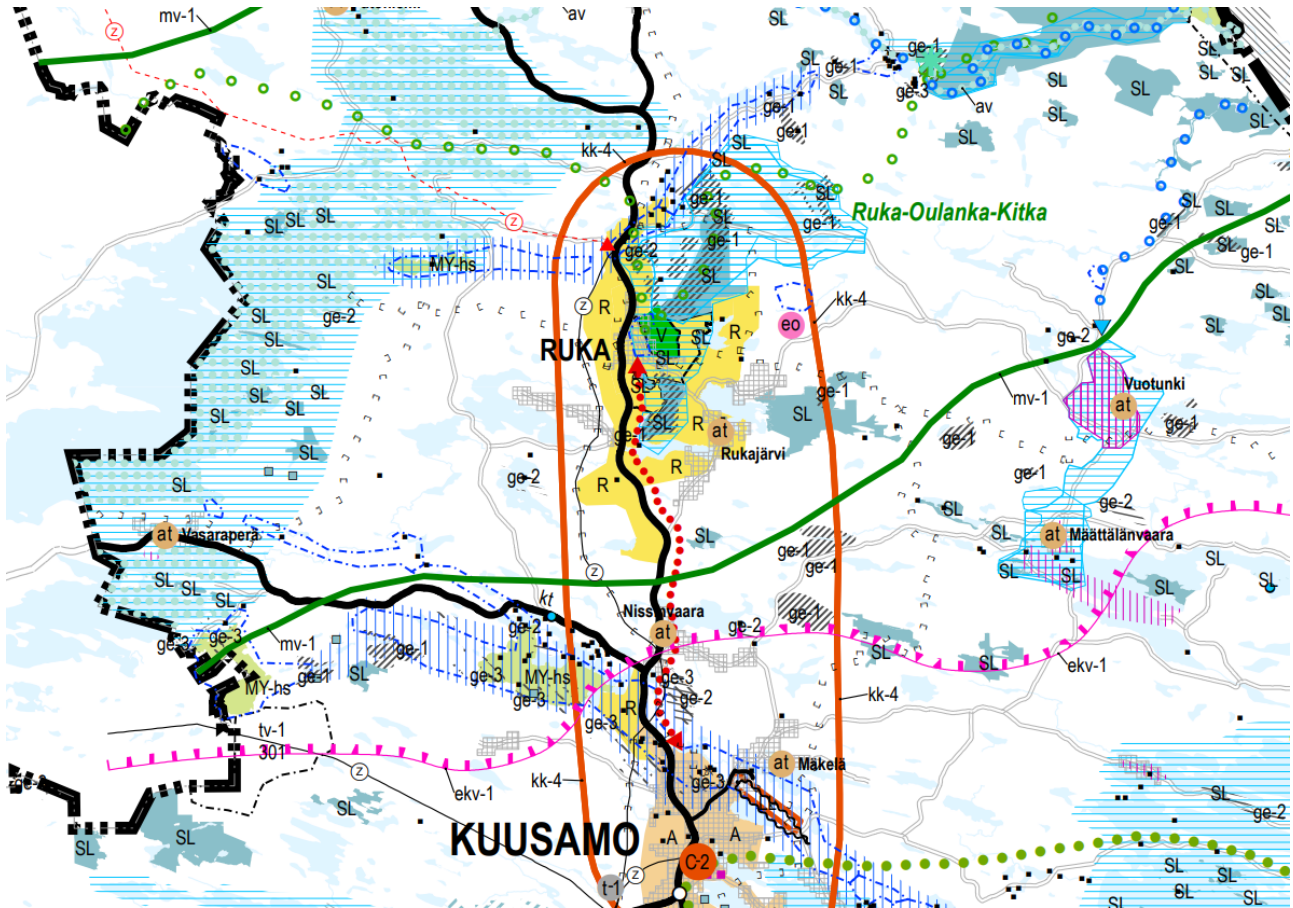
Maakuntakaava

Vuonna 2005 hyväksyttyä Pohjois-Pohjanmaan maakuntakaava on uudistettu teemoittain kolmessa vaiheessa. Suunnittelualueella on voimassa seuraavat maakuntakaavat:

- 1. vaihemaakuntakaava** on vahvistettu 23.11.2015 (lainvoimainen).
- 2. vaihemaakuntakaava** on hyväksytty maakuntavaltuustossa 7.12.2016 (lainvoimainen).
- 3. vaihemaakuntakaava** on hyväksytty maakuntavaltuustossa 11.6.2018 (lainvoimainen).

Maakuntakaavassa yleiskaavan suunnittelualue on osoitettu pääosin loma- ja matkailualueena (R). Merkinnällä osoitetaan alueita pääasiassa matkailua palveleville toiminnoille ja loma-asumiselle. Rukan keskeinen tunturialue on osoitettu virkistysalueena (V). Alue on suurelta osin Rukan vaarajonon maakunnallisesti arvokasta maisema-alueita, jota on ehdotettu valtakunnallisesti arvokkaaksi. Alueelle on osoitettu myös useita luonnonsuojelualueita (SL).

Yleiskaava-alue kuuluu kokonaisuudessaan Kuusamon matkailukaupungin alueeseen (kk-4). Merkinnällä osoitetaan Koillis-Suomen aluekeskuksen ydinalue, jota kehitetään kansainvälisenä matkailu- ja kaupunkikeskuksena. Alue kuuluu myös matkailun vetovoima-alueeseen / matkailun ja virkistyksen kehittämisen kohdealueeseen (mv-1).



Ote Pohjois-Pohjanmaan maakuntakaavojen yhdistelmäkartasta (Pohjois-Pohjanmaan liitto 2022).

Maakuntakaavassa on annettu myös koko maakuntakaava-alueetta koskevia suunnittelumääräyksiä muun muassa maa- ja metsätalouteen, rantojen käyttöön ja tulvariskien hallintaan liittyen.

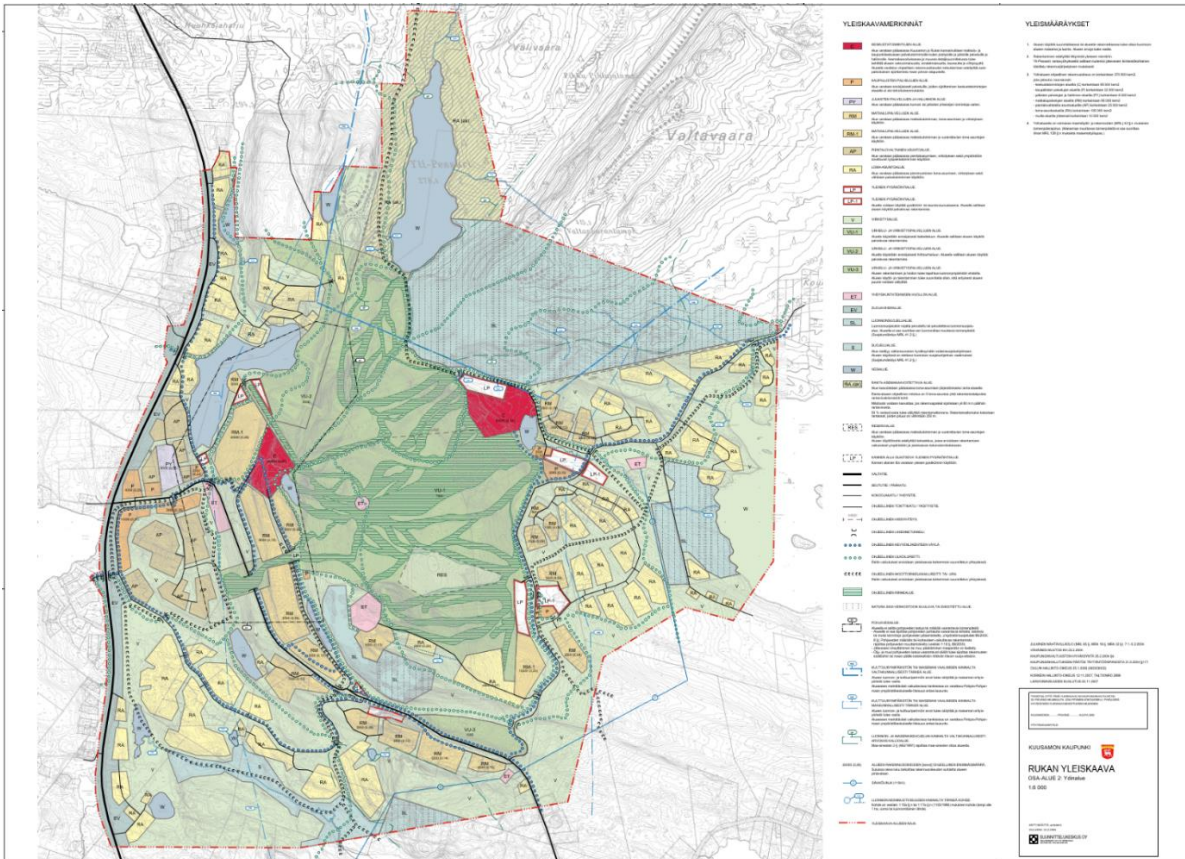
Pohjois-Pohjanmaan energia- ja ilmastovaihemaakuntakaavan laatiminen on käynnistetty 11.10.2021. Kaavan teemoja ovat aluerakenne ja saavutettavuus, liikennejärjestelmä ja logistiikka-alueet, energiantuotanto, varastointi ja siirto, viherrakenne ja ekosysteemipalvelut (TUULI-hanke) sekä energiamurroksen vaikutukset maankäytön suunnitteluun ja ilmasto vaikutusten arviointi. Kaavan valmisteluaineisto on tavoitteena asettaa nähtäville kesällä 2022.

Yleiskaava

Suurimmalla osalla suunnittelualueesta on voimassa Kuusamon kaupunginvaltuuston 25.2.2004 hyväksymä (22.11.2007 lainvoiman saanut) **Rukan yleiskaava, osa-alue 2: ydinalue**. Yleiskaava ohjaa asemakaavoitusta ja muuta yksityiskohtaisempaa suunnittelua. Yleiskaavassa on ratkaistu alueen maankäytön periaatteet ja määritelty rakentamisen laajenemissuunnat.

Rukan kävelykylän alue ja Itä-Rukan keskeinen osa on osoitettu keskustatoimintojen alueena (C). Kaupallisten palvelujen aluetta (P) on osoitettu muun muassa valtatie 5 läheisyyteen ja Itä-Rukan alueelle. Matkailupalvelujen alueita (RM, RM-1) ja loma-asuntoaluetta (RA) on eri puolilla tunturialuetta. Vakituista asumista (pientalovaltainen asuinalue, AP) on osoitettu valtatie 5 ja Rukan kävelykylän väliselle alueelle. Kaavassa on määritelty ydinalueen ohjeellinen rakennusoikeuden määrä ja sen jakautuminen eri toiminnoille.

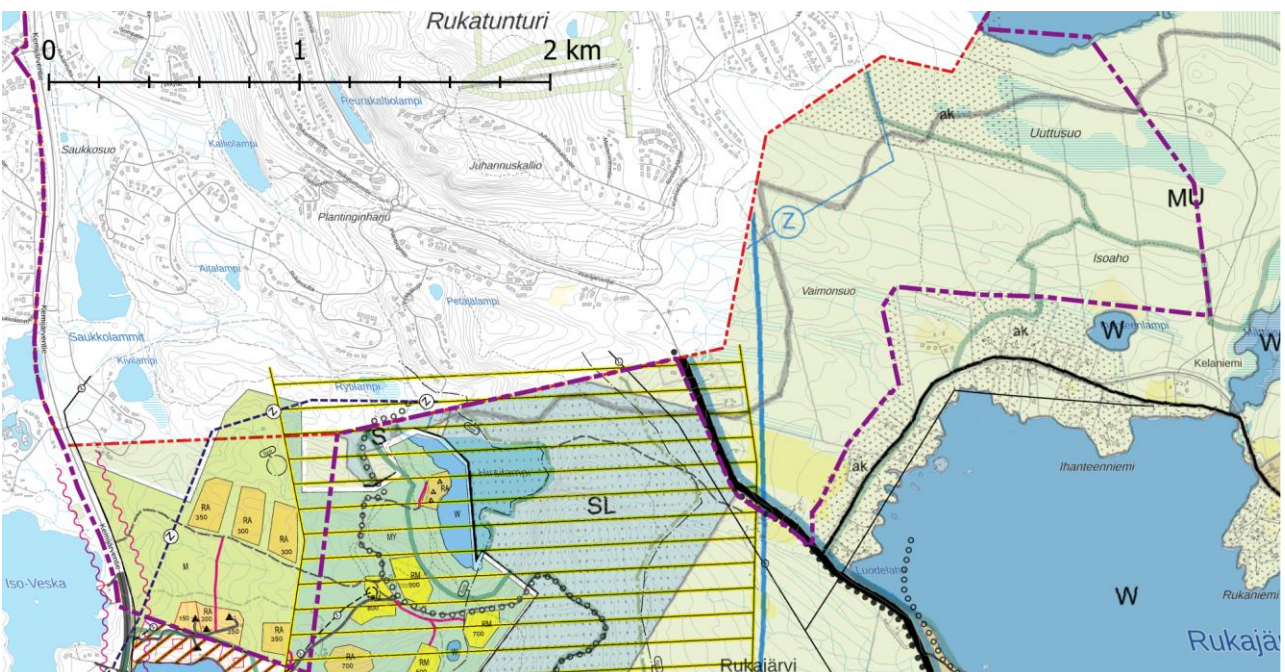
Kaavassa on määritelty myös alueen liikenne-, reitistö- ja virkistyskäyttöratkaisut. Pääosa alueen rakentamattomasta alueesta on osoitettu virkistysalueeksi (V). Rinnealueet on osoitettu urheilu- ja virkistyspalveluiden alueeksi (VU-1). Alueen koillisosa on osoitettu luonnonsuojelualueeksi (SL). Luonnonsuojelu- ja suojelualueita (SL ja S) sijaitsee myös muualla kaava-alueella.



Ote voimassa olevasta ydinalueen yleiskaavasta.

Yleiskaavan suunnittelualue sijoittuu eteläsastaan osin myös kaupunginvaltuuston 23.5.2011 hyväksymän **Pyhäjärven rantayleiskaavan** alueelle. Yleiskaavassa tälle alueelle on osoitettu loma-asuntojen aluetta (RA), maa- ja metsätalousaluetta (M) sekä maa- ja metsätalousaluetta, jolla on erityisiä ympäristöarvoja (MY).

Yleiskaavan päivitysalue rajautuu suurelta osin **Rukan yleiskaavan osa-alueeseen 1 (ulkokehä)**. Osin yleiskaavan suunnittelualue myös sijoittuu ulkokehän osa-alueelle Uttuuhon alueella Rukajärven luoteispuolella. Yleiskaava on hyväksytty Kuusamon kaupunginvaltuustossa 25.2.2004 ja tullut lainvoimaiseksi 22.11.2007.

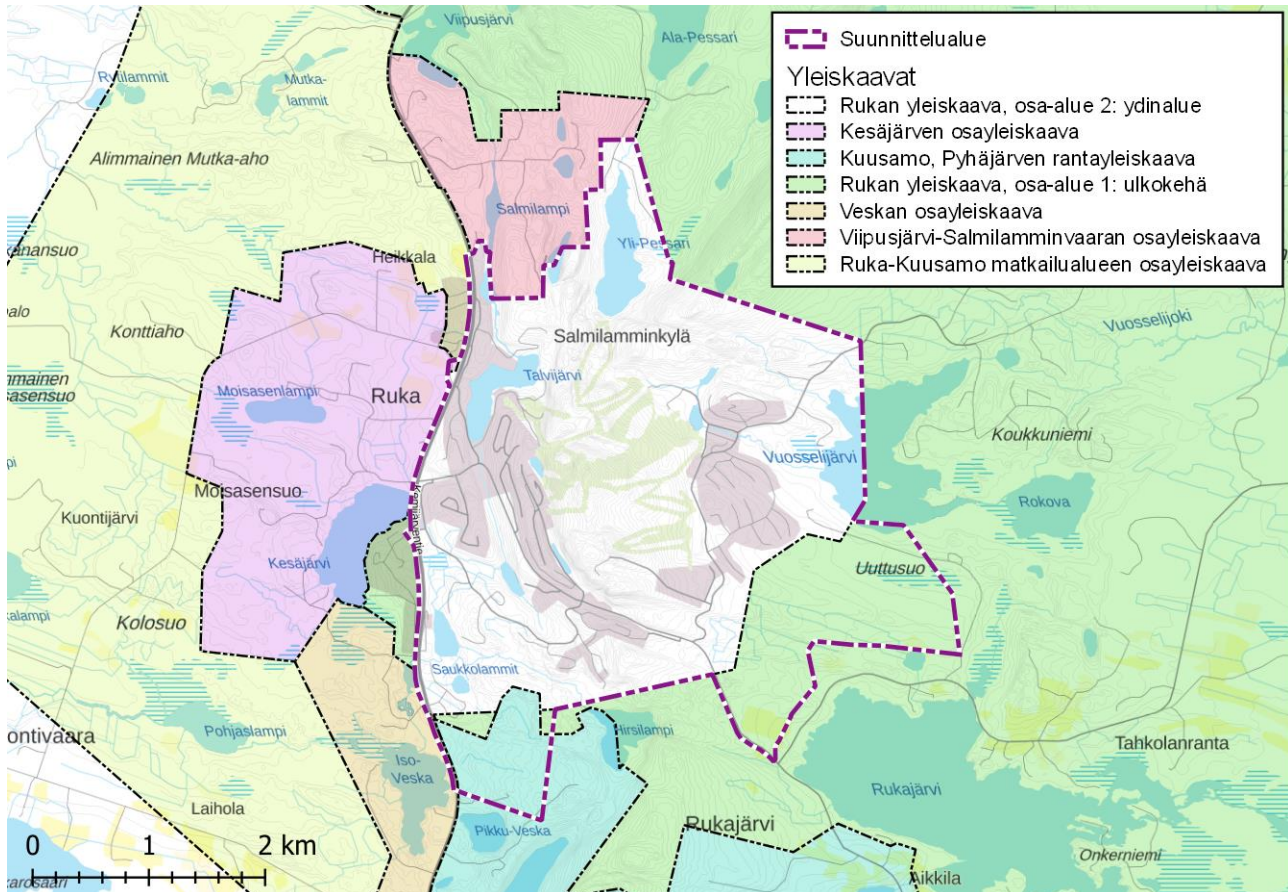


Suunnittelualue (osoitettu violetilla katkoviivalla) sijoittuu osin Rukan yleiskaavan ulkokehän ja Pyhäjärven rantayleiskaavan alueelle.

Pieneltä osin yleiskaavan uudistuksen suunnittelualue sijoittuu myös kaupunginvaltuuston 11.6.2001 hyväksymän **Veskan yleiskaavan** alueelle. Yleiskaavan päivityksen suunnittelualueeseen kuuluu tältä osin ainoastaan valtatie 5 Iso-Veska-järven koillispuolella.

Länsiosastaan yleiskaavan suunnittelualue rajautuu kaupunginvaltuuston 25.2.2004 hyväksymän **Kesäjärven osayleiskaavan** alueeseen. Osittain suunnittelualue rajautuu länsiosastaan myös kaupunginvaltuuston 24.9.2018 hyväksymään **Ruka-Kuusamo matkailualueen osayleiskaavaan**.

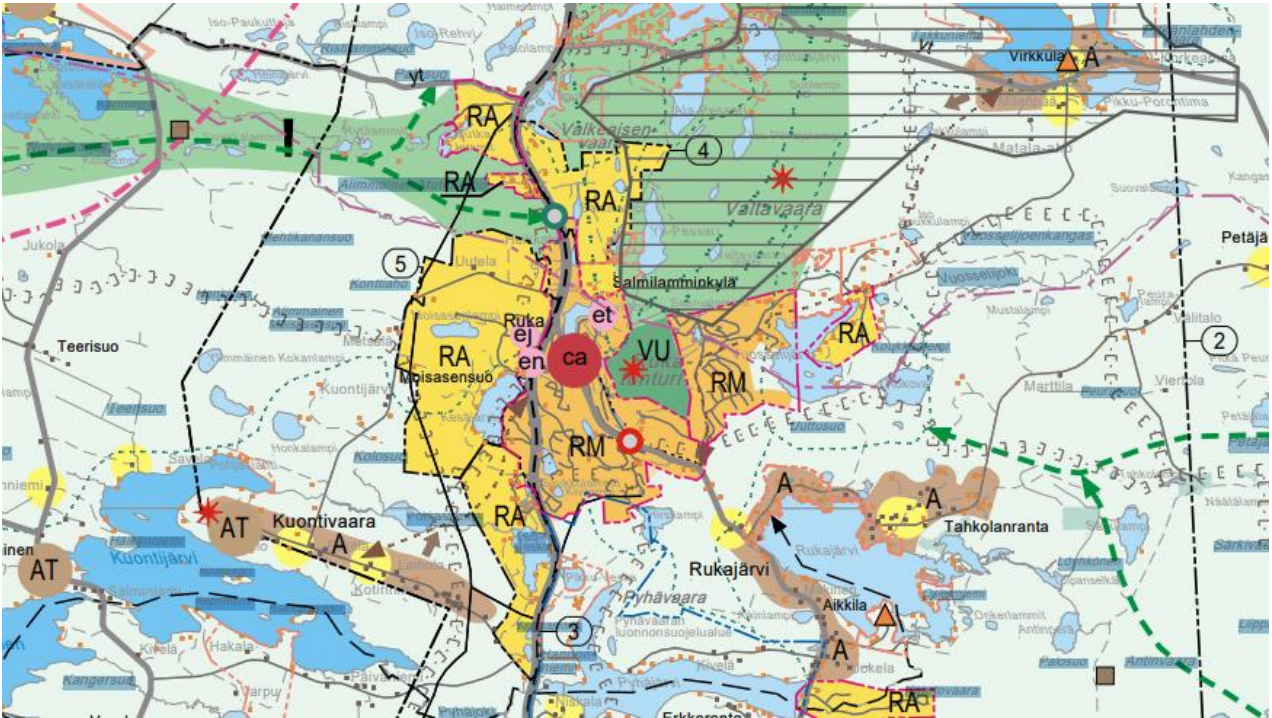
Pohjoisosastaan suunnittelualue rajautuu osin myös kaupunginvaltuuston 18.6.2001 hyväksymän **Viipusjärvi-Salmilamminvaaran osayleiskaavan** alueeseen.



Suunnittelualueelle ja sen läheisyyteen sijoittuvat yleiskaavat.

Kuusamon kaupungin alueelle on laadittu myös **strateginen yleiskaava** (hyväksytty kaupunginvaltuustossa 13.12.2016). Kaavassa on osoitettu voimaan jäävät tarkemmat yleiskaavat, joihin kuuluvat Rukan yleiskaava sekä muut suunnittelualueelle sijoittuvat yleiskaavat.

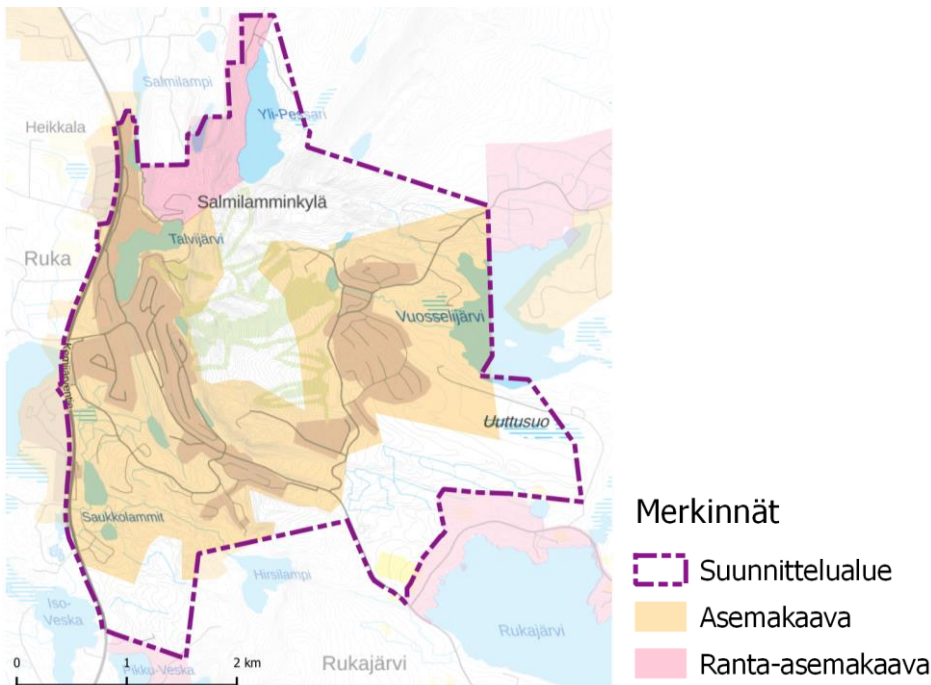
Strategisessa yleiskaavassa yleiskaavan suunnittelualue on osoitettu pääosin matkailupalvelujen alueena (RM). Merkinnälle asetetun tavoitteen mukaisesti aluetta kehitetään siten, että se palvelee asukkaita ja kansainvälisiä matkailijoita. Alueelle sijoitetaan matkailupalveluyrityksiä. Rukan alueelle on osoitettu myös keskustatoimintojen alakeskus (ca). Rukan keskeinen tunturialue on osoitettu urheilu- ja virkistyspalvelujen alueena (VU).



Ote Kuusamon strategisen yleiskaavan yhdistelmäkartasta Rukan alueelta.

Asemakaavat

Yleiskaava on aluevarauskaava, joka ohjaa tulevaa asemakaavoitusta ja muuta yksityiskohtaisempaa suunnittelua. Suunnittelualueella on voimassa useita eri-ikäisiä asemakaavoja ja ranta-asemakaavoja. Rukan asemakaava-alueen pinta-ala on yhteensä noin 1250 hehtaaria. Pääosa asemakaava-alueesta sijoittuu yleiskaavan muutoksen suunnittelualueelle.



Asemakaavoitetut ja ranta-asemakaavoitetut alueet suunnittelualueella (Taustakartta © Maanmittauslaitos, 2022).

Kaavayhdistelmä on kokonaisuudessaan katsottavissa kaupungin karttapalvelussa. Linkki karttapalveluun löytyy kaupungin internet-sivuilta osoitteesta: <https://www.kuusamo.fi/asuminen-ja-ymparisto/kaavoitus/voimassa-olevat-kaavat/>

Suunnittelualueella on tällä hetkellä vireillä seuraavat asemakaavat ja asemakaavan muutokset:

- Asemakaavan muutos ja päivitys Rukan ajantasa-asemakaavan reuna-alueilla
- Rukan asemakaavan muutos kortteleissa 199, 199A ja 200 sekä niihin liittyvillä katu-, lähivirkistys-, retkeily- ja ulkoilualueilla

Osalle asemakaava-alueesta on laadittu myös rakentamistapaohjeita.

Asemakaavoituksen yhteydessä laadittu pohjakartta, joka toimii myös laadittavan yleiskaavan pohjakarttana. Niiden alueiden osalta, joille ei ole laadittu asemakaavan pohjakarttaa, käytetään yleiskaavan pohjakarttana Maanmittauslaitoksen maastotietokantaa.

Kaupunkistrategia

Kaupunginvaltuusto on hyväksynyt uuden Kuusamon kaupunkistrategian kokouksessaan 28.9.2020. Strategiaa on määritelty seuraavat painopisteet:

- Saavutettavuus ja yhteydet
- Yritysmuotoisuus, asiakaslähtöisyys, palveluasenne
- Elinkeinojen kehitys, kehittämishankkeet, puurakentaminen, investoinnit
- Biotalous, matkailu ja ruokatuotanto, luonnonvarojen kestävä hyödyntäminen

Maankäyttöön liittyen strategiassa todetaan muun muassa seuraavasti: *”kaupunki kaavoittaa ripeästi alueita matkailuun, teolliseen toimintaan kuten bio- ja kiertotalouteen sekä puhtaan energian tuottamiseen”*.

Maankäyttöpoliittinen ohjelma 2021–2024

Kaupunginvaltuusto on hyväksynyt maankäyttöpoliittisen ohjelman kokouksessaan 28.2.2022. Ohjelman avulla edistetään kaupungin maankäyttöpoliittikaan liittyvien strategisten tavoitteiden toteutumista.

Ohjelmassa todetaan, että Rukan matkailun kasvu tarkoittaa matkailukapasiteetin kasvattamista ja lisää työpaikkoja sekä palveluita. Kaupungin varautuu kasvuun maankäytön osalta varaamalla alueita eri käyttötarkoituksiin sekä hankkimalla raakamaata Rukalta asemakaavan päälaajentumissuunnista. Ohjelmassa Rukan tunturialueen kaakkoisosaan sijoittuva Uuttuahan alue on esitetty loma-asumisen laajentumisvarausalueena. Vakituisen asumisen osalta Rukalle on esitetty kaksi laajennusaluetta: Moisanlammen ja Kivivaaran alueet. Kivivaaran alue sisältyy yleiskaavan suunnittelualueeseen.

Rakennusjärjestys

Kuusamon kaupungin rakennusjärjestys on hyväksytty kaupunginvaltuustossa 11.12.2017.

Kuka, miten ja milloin kaavan laatimiseen voi osallistua?

Maankäyttö- ja rakennuslain 62 § mukaan kaavoitukseen osallisia ovat alueen maanomistajat ja ne, joiden asumiseen, työntekoon tai muihin oloihin kaava saattaa huomattavasti vaikuttaa. Lisäksi osallisia ovat viranomaiset ja yhteisöt, joiden toimialaa suunnittelussa käsitellään. Osallisilla on mahdollisuus osallistua kaavan valmisteluun, arvioida kaavan vaikutuksia ja lausua, kirjallisesti tai suullisesti, mielipiteensä asiasta.

Tässä kaavahankkeessa keskeisiä osallisia ovat ainakin:

- Alueen ja lähiympäristön maanomistajat, yrittäjät, asukkaat, työntekijät ja palveluiden käyttäjät
- Kaupungin toimielimet, joiden toimialaa asia koskee
- Kuusamon ympäristöterveydenhuolto
- Viranomaiset
 - Pohjois-Pohjanmaan ELY-keskus
 - Pohjois-Pohjanmaan liitto
 - Pohjois-Pohjanmaan museo
 - Pohjois-Suomen AVI
 - Oulu-Koillismaan pelastuslaitos
 - Väylävirasto
- Alueella toimivat yhtiöt, yhdistykset ja yhteisöt, joiden toimialaa suunnittelussa käsitellään sekä muut vastaavat toimijat, mm:
 - Asukkaita edustavat yhteisöt (mm. Rukajärven kyläyhdistys)
 - Kuusamon energia- ja vesiosuuskunta
 - Teleliikenneyhtiöt
 - Rukakeskus Oy
 - Naturpolis Oy
 - Paliskuntain yhdistys
 - Paliskunnat (Alakitka ja Oivanki)
 - Metsähallitus
 - Luonnonvarakeskus
 - Fingrid Oyj
 - Suomen luonnonsuojeluliiton Pohjois-Pohjanmaan piiri
 - muut alueella toimivat yritykset ja yhteisöt

Vaikutusten arviointi

Vaikutusten arviointi tapahtuu maankäyttö- ja rakennuslain ja –asetuksen mukaisesti (MRL 9§, MRA 1§) osana kaavaprosessia. Vaikutusten selvittäminen perustuu suunnittelualueelta käytössä oleviin perustietoihin, selvityksiin, maastokäynteihin sekä viranomaisten lausuntoihin ja osallisten jättämiin huomautuksiin.

Selvitetään suunnitelman toteuttamisen merkittävät välittömät ja välilliset vaikutukset kaavan tehtävä ja tarkoitus huomioiden:

- ihmisten elinoloihin ja elinympäristöön,
- maa- ja kallioperään, veteen, ilmaan, ilmastoon,
- kasvi- ja eläinlajeihin, luonnon monimuotoisuuteen ja luonnonvaroihin,
- alue- ja yhdyskuntarakenteeseen, yhdyskunta- ja energiatalouteen sekä liikenteeseen,
- kaupunkikuvaan, maisemaan, kulttuuriperintöön ja rakennettuun ympäristöön,
- elinkeinoelämän toimivan kilpailun kehittämiseen.

Yleiskaavaan liittyen laaditaan luontoselvitys ja luonnonsuojelulain 65 §:n mukainen Natura-arviointi. Uuttu-ahon alueelle laaditaan arkeologinen inventointi. Yleiskaavassa hyödynnetään myös muiden alueella käynnissä olevien kaavahankkeiden yhteydessä laadittuja selvityksiä.

Yleiskaavan suunnittelussa ja vaikutusten arvioinnissa hyödynnetään myös olemassa olevia aluetta koskevia selvityksiä, suunnitelmia ja strategioita. Näitä ovat muun muassa alueelle laaditut master planit ja hanke-suunnitelmat, maakuntakaavojen yhteydessä laaditut selvitykset, aiempien yleiskaavojen ja asemakaavojen yhteydessä laaditut selvitykset, Kuusamon kaupunkistrategia sekä maankäyttöpoliittinen ohjelma. Lisäksi suunnittelussa ja vaikutusten arvioinnissa hyödynnetään erilaisia tietokantoja, tilastoja sekä kartta- ja paikkatietoaineistoja.

Työvaiheet ja alustava aikataulu

Osallistumis- ja arviointisuunnitelmaa päivitetään tarvittaessa kaavaprosessin aikana.

AJANKOHTA	TYÖVAIHE	TEHTÄVÄT, VUOROVAIKUTUS
10/2020 – 4/2021	Aloitusvaihe	<p>Lähtötietojen koonti, osallistumis- ja arviointisuunnitelma (OAS), päätös selvitystarpeista, kaavan tavoitteiden tarkentaminen</p> <p>Vireilletulokuulutus, OAS nähtävillä (MRL 63 §) maaliskuu 2021</p> <ul style="list-style-type: none"> - osalliset voivat jättää mielipiteitä OAS:sta kuulutuksessa ilmoitettuun ajankohtaan mennessä <p>Kysely Ruka-Kuusamo Matkailu ry:n varsinaisille jäsenille</p> <p>1. viranomaisneuvottelu ELY-keskuksen ja muiden keskeisten viranomaisten kanssa keväällä 2021</p>
11/2020 – 9/2022	Selvitykset	<p>Laaditaan yleiskaavatyössä tarvittavat taustaselvitykset. Laaditaan luontoselvitys ja luonnonsuojelulain 65 §:n mukainen Natura-arviointi. Uttuahon alueelle laaditaan arkeologinen inventointi.</p>
5/2021 – 10/2022	Valmistelu-, eli luonnosvaihe	<p>Päätös yleiskaavan suunnittelualueen laajentamisesta, päivitetty OAS nähtävillä (toukokuu 2022)</p> <p>Laaditaan kaavan rakennemalli- ja vaihtoehtotarkastelut.</p> <p>Tarvittaessa poronhoitolain 53 §:n mukainen neuvottelu</p> <p>Kaavan valmistelu ja kaavan valmisteluaineiston nähtävilläolo (MRL 62 §; MRA 30 §)</p> <p>Valmisteluaineisto sisältää päivitetyn OAS:n, kaavaluonnoksen ja kaavaselostuksen liitteineen ja alustavan vaikutusarvioinnin.</p> <ul style="list-style-type: none"> ▪ Käsittely luottamuselimissä ▪ Valmisteluaineiston nähtävilläolo syksyllä 2022 <ul style="list-style-type: none"> - esittely- ja keskustelutilaisuus yleisölle - osalliset voivat jättää mielipiteitä valmisteluaineistosta - keskeisiltä viranomaisilta pyydetään lausunnot <p>Saatuihin mielipiteisiin ja lausuntoihin laaditaan vastineet.</p>
11/2022 – 3/2023	Ehdotusvaihe	<p>Kaavaehdotuksen laatiminen ja nähtävilläolo (MRL 65 §; MRA 19 §)</p> <ul style="list-style-type: none"> ▪ Käsittely luottamuselimissä ▪ Nähtävilläolo (vähintään 30 vuorokautta) alkuvuonna 2023: <ul style="list-style-type: none"> - esittely- ja keskustelutilaisuus yleisölle - osalliset voivat jättää muistutuksia ehdotuksesta - keskeisiltä viranomaisilta pyydetään lausunnot <p>Saatuihin muistutuksiin ja lausuntoihin laaditaan vastineet.</p> <p>2. viranomaisneuvottelu (tarvittaessa)</p>
4 – 5/2023	Hyväksyminen	<p>Aineiston tarkistaminen / täydentäminen hyväksymiskäsittelyyn</p> <p>Kaupunginvaltuusto hyväksyy kaavan. Kaupunginvaltuuston hyväksymispäätöksestä on 30 päivän valitusaika.</p> <p>Kaavan hyväksymisestä tiedotetaan kuulutuksella ja lisäksi lähetetään tieto hyväksymisestä niille kunnan jäsenille ja muistutuksen tehneille, jotka ovat sitä pyytäneet kaavan ollessa nähtävillä.</p>

Aikataulu on päivitetty toukokuussa 2022.

Kuulemismenettelyistä ja kaava-aineiston nähtävillä asettamisista tiedotetaan paikallislehdissä sekä kaupungin internet-sivustolla (www.kuusamo.fi). Kaava-aineisto kuulutuksineen lisätään eri vaiheissa myös kaupungin internet-sivuston kaavoitusosiossa sijaitsevalle kaavahankkeen internet-sivulle (linkki: [Rukan ydinalueen yleiskaavan muutos](#)). Kaavahankkeen internet-sivu toimii kaavan keskeisenä tiedonjakokanavana koko prosessin ajan.

Yhteystiedot ja postitusosoite palautteelle

Kuusamon kaupunki

Leavuokko Alavuotunki
kaavoitusarkkitehti
puh. 040-825 5173
s-posti leavuokko.alavuotunki@kuusamo.fi

Kimmo Kymäläinen
kaavoittaja
puh. 040-571 93 76
s-posti kimmo.kymalainen@kuusamo.fi

Sweco Infra & Rail Oy

Kristiina Strömmer
arkkitehti YKS-260
puh. 040-709 0985
s-posti kristiina.strommer@sweco.fi

Jaakko Raunio
kaavasuunnittelija YKS-666
puh. 040-188 4111
s-posti jaakko.raunio@sweco.fi

Palaute kuulemisten yhteydessä:

kaupungin kirjaamo
kaavoitus@kuusamo.fi
PL 9
93601 Kuusamo