


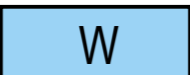







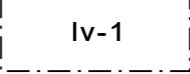
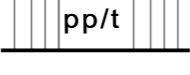
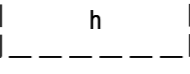
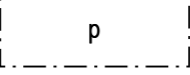
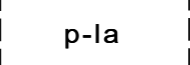
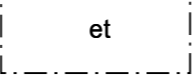
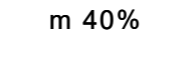

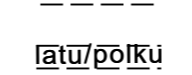
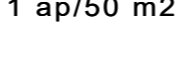

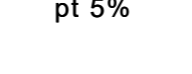
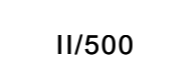




ASEMAKAAVAMERKINNÄT

	KL	Liikerakennusten korttelialue.
	TY	Ympäristöhäiriöitä aiheuttamattomien teollisuusrakennusten korttelialue.
	VL	Lähivirkistysalue.
	W	Vesialue.
		3 m kaava-alueen rajan ulkopuolella oleva viiva.
		Korttelin, korttelinosan ja alueen raja.
		Osa-alueen raja.
		Ohjeellinen alueen tai osa-alueen raja.
		Ohjeellinen tontin raja.
927		Korttelin numero.
1		Ohjeellisen tontin numero.
II		Roomalainen numero osoittaa rakennusten, rakennuksen tai sen osan suurimman sallitun kerrosluvun.
500		Rakennusoikeus kerrosalaneliömetreinä.
		Istutettava alueen osa. Istutukset on suunniteltava täydentämään olemassa olevaa puustoa ja kasvillisuutta.
		Rakennusala.
	lv-1	Vesialueen osa, jolle saa sijoittaa venelaitureita.
	pp/t	Jalankululle ja polkupyöräilylle varattu tie, jolla rakennuspaikalle ajo on sallittu.
	h	Ohjeellinen huoltoliikenteelle varattu alueen osa.
	p	Pysäköintipaikka.
	p-la	Ohjeellinen linja-auton pysäköintipaikka.

	et	Yhdyskuntateknistä huoltoa palvelevien rakennusten ja laitosten alue.
	m 40%	Luku osoittaa kuinka suuren osan kerrosalasta saa rakentaa myymälätiloja.
	KITKANTIE	Kadun, tien, katuaukion, torin, puiston tai muun yleisen alueen nimi.
	latu	Ohjeellinen latu.
	latu/polku	Ohjeellinen ulkoilureitti/latu.
	1 ap/50 m2	Merkintä osoittaa, kuinka monta kerrosalaneliometriä kohti on rakennettava yksi autopaikka.
	kt 5%	Merkintä osoittaa, kuinka monta prosenttia kortteliin sallitusta kerrosalasta saadaan käyttää toimistotiloja varten.
	pt 5%	Merkintä osoittaa, kuinka monta prosenttia kortteliin sallitusta kerrosalasta saadaan käyttää päivittäistavarakaupan tiloja varten.
	II/500	Merkintä osoittaa, kuinka paljon rakennuslalle sallitusta kerrosalasta saadaan käyttää rakennuksen toisessa kerroksessa.
		Katualueen rajan osa, jonka kohdalta ei saa järjestää ajoneuvoliittymää.

ASEMAKAAVAMÄÄRÄYKSET

- Kortteliin 927 ei saa sijoittaa majoitus- eikä asuintiloja.
- Korttelin 927 rakennusten tulee olla pääosin puuverhottuja, muita materiaaleja, ml. lasia, voidaan käyttää arkkitehtoisina lisäaiheina. Julkisivu tulee katkaista pystysuuntaisaihein sopivin välein.
- Pääsisäänkäynnin tai -käyntien yhteyteen on pysäköintiruutujen väliin rakennettava vähintään yksi korotettu ja esteetön kulkuväylä.

KUUSAMON KAUPUNKI



(KIRKONKYLÄN) ASEMAKAAVAN MUUTOS KORTTELISSA 927 JA KORTTELIN 922 TONTILLA 5 SEKÄ NIIHIN LIITTYVILLÄ LÄHIVIRKISTYS-, KATU- JA VESIALUEILLA JA JALANKULULLE JA PYÖRÄILYLLE VARATULLA TIELLÄ.

ASEMAKAAVAN MUUTOKSELLE MUODOSTUVAT KORTTELIT 900 JA 927 SEKÄ NIIHIN LIITTYVÄT LÄHIVIRKISTYS-, KATU- JA VESIALUEET JA JALANKULULLE JA PYÖRÄILYLLE VARATTU TIE.

EHDOTUS 1:2000

POHJAKARTTA VASTAA TILANNETTA 11.12.2024.

Minna Takalo

MINNA TAKALO
MAANKÄYTTÖINSINÖÖRI

KUUSAMON KAUPUNKI
MAANKÄYTTÖ 11.12.2024

Pecca Räisänen

PEKKA RÄISÄNEN
KAAVOITTAJA