

KARHUNKIERROS

82 KM

Hautajärvi – Savinajoki (6,4 km)
 Savinajoki – Savilampi (8,6 km)
 Savilampi – Taivalköngäs (3,3 km)

70 KM

Ristikallion parkkipaikka (Sallantie) – Aventojoiki (2,5 km)
 Aventojoiki – Ristikallio (1,9 km)
 Ristikallio – Ristikallion autiotupa (0,5 km)
 Ristikallion autiotupa – Maaninkajoen köngäs (0,7 km)
 Maaninkajoen köngäs – Puikkokämpä päivätupa (1,6 km)
 Puikkokämpä päivätupa – Taivalköngäs (1,8 km)

Taivalköngäs – Runsulampi (4,1 km)
 Runsulampi – Oulangan kansallispuiston leirintäalue (3,5 km)
 Oulangan kansallispuiston leirintäalue – Oulangan luontokeskus (1 km)
 Oulangan luontokeskus – Kiutakönkään nuotiopaikka (1,1 km)
 Kiutakönkään nuotiopaikka – Merenoja (2,9 km)
 Merenoja – Ansakämpä (3,7 km)
 Ansakämpä – Kulmakkapuro (2,9 km)
 Kulmakkapuro – Jussinkämpä (5 km)
 Jussinkämpä – Lähde Kitkajoen rinteessä (3,9 km)
 Lähde Kitkajoen rinteessä – Synkkä rotkolaakso (5,9 km)
 Synkkä rotkolaakso – Harrisuvanto (0,4 km)
 Harrisuvanto – Siilastupa (Jyrävä) (3,6 km)
 Siilastupa (Jyrävä) – Ekopiste (1,1 km) (Huom! Ekopisteeltä yhteys Myllykoskelle 600 m ja edelleen Myllykoskelta Erämaahotelli Basecamp Oulankaan 600 m sekä Juuman kylään 1,5 km)
 Ekopiste – Puurosuo (3,1 km)
 Puurosuo – Porontimajoki (3,9 km)
 Porontimajoki – Ison Kuikkalammen laavu (4,7 km)
 Ison Kuikkalammen laavu – Konttainen (4,6 km)
 Konttainen – Suolampi (1,5 km)
 Suolampi – Valtavaara (1,9 km)
 Valtavaara – Valtavaaranlammen laavu (1 km)
 Valtavaaranlammen laavu – Ruka (2,4 km)

MERKKIEN SELITYKSET



autiotupa



ekopiste



infotaulu



kahvila



kota



laavu



leirintäalue



nuotiopaikka



nähtävyys



opastuskeskus, matkailuneuvonta



parkkipaikka



riippusilta



telttapaikka



veneenlaskupaikka

KARHUNKIERROS

Karhunkierroksella et ole yksin. Karhunkierros on Suomen suosituin vaellusreitti, joten autiotuvat sekä laavut ovat välillä täynnä. Suosittelemme teltan mukaan ottamista vilkkaimman kesäsesongin aikana. Teltan voi pystyttää vain autiotuvan läheisyyteen ja merkityille nuotiopaikoille. Muista mukaan otettavista tavaroista mainittakoon rakkolaastarit sekä kesällä hyttyskarkotteet. Hyvät vaelluskengät ja sukat ovat kuitenkin se tärkein vaellusvaruste. Ota sellaiset kengät, jotka ovat jo muokkautuneet jaloillesi sopiviksi. Näin vältyt uusien kenkien aiheuttamilta rakoilta.

Vaikka pintavedet (esim. jokivedet) ovat alueella melko puhtaita, suosittelemme juomaveden keittämistä ennen käyttöä.

Lemmikkieläimet tulee pitää kytkettyinä Karhunkierros -reitillä. Lemmikkieläimiä ei saa viedä autiotupiin, eli lemmikin kanssa vaeltavan tulee ottaa teltta mukaan.

Tulenteko ja metsäpalovaroitus

Avotulenteko maastoon ja polttopuiden otto eivät ole jokamiehen oikeuksia. Karhunkierroksella avotulen saa tehdä ainoastaan merkityille nuotiopaikoille, joihin on toimitettu valmiiksi polttopuut, sekä kirves ja saha.

Muistathan, että metsäpalovaroituksen aikana avotulenteko on kielletty myös nuotiopaikoilla. Kielto ei koske keittokatoksia tai muita hormilla varustettuja tulisijoja. Retkikeittimien käyttöä ei katsota avotuleksi, joten sillä voi aina valmistaa aterian.

82 KM (Hautajärvi – Ruka)

Hautajärvi – Savinajoki

Karhunkierroksen luontokeskus (entiseltä nimeltään Hautajärven luontotalo),
Hautajärventie 414, puh. 0400 196 741,
guide(at)bacecampoulanka.fi




Karhunkierroksen luontokeskus sijaitsee Sallan kunnan puolella, Napapiirillä.

Karhunkierroksen luontokeskuksessa voi tutustua Oulangan kansallispuistoon ja siellä kulkevaan Karhunkierrokseen. Siellä on myös kahvila, josta saa ruokaa ennakkotilauksesta. Lisäksi kahvilan kioskista saa säilykkeitä sekä pussikeittoja. Vesipiste talon ulkoseinässä.



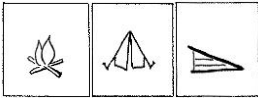
Luontokeskuksen pihasta löytyy ensimmäinen Karhunkierroksen varrelle tulevista ekopisteistä. Pisteissä oleviin astioihin voi lajitella lasin, metallin, paperin ja ongelmajätteen sekä biojätteet.

Lähellä luontokeskusta (0,5 km) on myös vuokrattavana mökkejä (Kouta-Majat: Reima Viitala 0400 394 026): 8 hengen tasokas pyöröhirsimökki (pyykinpesukone, astianpesukone, jääkaappi-pakastin, sauna, juokseva vesi) sekä 5 hengen höylähirsimökki (sähköliesi, jääkaappi, sähkölämmitys, kuivakäymälä, ulkosauna



200 metrin päässä luontokeskuksesta Karhunkierroksen reittiä pitkin on nuotiopaikka sekä telttapaikka. Hautajärven ja Savinajoen välillä Karhunkierros kulkee alueelle tyypillisen suomalaisen ja hoitometsän läpi.

Savinajoki



Savinajoki – Savilampi


Savinajoen ja Savilammen välillä Karhunkierros kulkee Savinajoen tuntumassa. Joki on lähes yhtenäistä koskea, Viksjärven ja Savilammen välillä putouskorkeutta kertyy noin 60 metriä.

Rupakivi

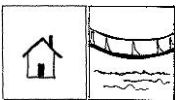


Matkan varrella sijaitsevan Rupakiven eli raukin pääsee näkemään tekemällä pienen poikkeaman Karhunkierrokselta jokivarteen Rupakivi -viitan kohdalta. Jokivarteen pääsee jyrkkiä portaita pitkin. Rupakiven erikoinen muoto on jään ja veden kovertama.

Vasajängänojan laavu



Vasajängänojan laavun jälkeen Karhunkierros saapuu Savilammelle, jossa on myös veneenlaskupaikka. Tästä alkaa yksi Oulankajoen melontareiteistä (Savilampi – Oulangan luontokeskus 12 km). Melontareitin varrella Taivalköngään kohta mennään maitse.

Savilammen autiotupa (ensimmäinen Hautajärveltä tuleville)


tilaa: 10 henkilölle


varustus: kamiina, takka ja kaasuliesi, vesi joesta

Savilammen autiotuvan vieressä on riippusilta.

Savilampi – Taivalköngäs

Savilammelta Karhunkierros kulkee metsämaisemien kautta Taivalköngäne.

Oulangan kanjoni

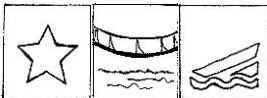




Oulangan kanjonille pääsee poikkeamalla Karhunkierrokselta Savilammen kämpän läheisyydestä. Pohjoisesta tultaessa Savilammen riippusillan jälkeen Oulangan kanjonia katsomaan haluavien tulee kiivetä portaat ylös heti oikealle. Poikkeamaa Karhunkierrokselta Oulangan kanjonille tulee noin 1 km yhteen suuntaan.



Taivalköngäs



Karhunkierroksen 80 km ja 70 km reittien risteyskohta on Taivalkönkällä.

Könkällä on putouskorkeutta yli 6 metriä. Könkään keskellä on saarekkeita, jotka ylitetään kolmen riippusillan kautta.

Taivalkönkään autiotupa



tilaa: 10-15 hengelle, tupa on kaksikerroksinen
varustus: kamiina ja kaasuliesi, vesi joesta
rakennettu 1900 -luvun alussa ”hartsupirtiksi”

HAUTAJÄRVEN REITTI YHTYY RISTIKALLION REITTIIN

70 KM (Ristikallion pysäköintipaikka - Ruka)

Ristikallion pysäköintipaikka (Sallantie) – Aventojoeki



Ristikallion pysäköintipaikka on toinen Karhunkierroksen aloituspisteistä ja sijaitsee noin 11 km Käylästä Sallaan päin, tien numero 950 varressa.

Ristikallion pysäköintipaikan ja Aventojoen välillä Karhunkierros kulkee suurimmaksi osaksi tasaisessa kangasmaastossa. Aventojoelle tullessa laskeudutaan jokisuistoon ja Aventojoeki mutkittelee Karhunkierroksen vierellä aina Aventojoelle saakka. Aventojoen nuotiopaikka on poistettu käytöstä keväällä 2010.


Aventojoeki – Ristikallio – Ristikallion autiotupa

Aventojoen jälkeen Karhunkierros nousee ylöspäin joen varrelta ja jatkaa kulkuaan Ristikalliota kohti.

Ristikallio



Ristikallio on yksi kuuluisimmista näköalapaikoista reitin varrella. Ristikallion kohdalla kallioperän halkeamissa kulkeva Aventojoeki vaihtaa kulkuaan halkeamasta toiseen.



Ristikallion autiotupa, reitti laskeutuu alas pieneen poukamaan




tilaa: 10 hengelle
varustus: kamiina, vesi joesta



Ristikallion autiotupa – Maaninkajoen köngäs

Ristikalliolta saavuttaessa Maaninkajoen köngäs on Karhunkierroksen varrelle ensimmäisenä tuleva köngäs. Kuten myöhemmin vastaantuleva Kiutaköngäs, on Maaninkajoen könkään kalliokin punertavaa dolomiittia.



Maaninkajoen köngäs – Puikkokämppä päivätupa

Puikkokämppä, päivätupa



tilaa: 10-15 hengelle

varustus: ei kamiinaa, (kamiina poistettiin huhtikuussa 2013), tulentekopaikka pihassa, vesi lammesta

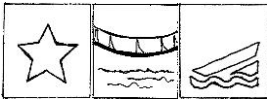
vanha poropirtti

Puikkokämppä palvelee taukopaikkana ja sateensuojana, toki ulkolämpötilan salliessa siinä voi yöpyäkin. Puikkokämpästä poistettiin kamiina paloturvallisuuden vaatimusten valossa huhtikuussa 2013. Puikkokämpän päivätupa sijaitsee Ristikallion (2,2km) ja Taivalkönkään (1,8 km) autiotupien välissä.

Puikkokämpä – Taivalköngäs

Puikkokämpän ja Taivalkönkään välillä vaeltaja voi nähdä kelometsiköitä.

Taivalköngäs



Karhunkierroksen 80 km ja 70 km reittien risteyskohta on Taivalkönkäällä.

Könkäällä on putouskorkeutta yli 6 metriä. Könkään keskellä on saarekkeita, jotka ylitetään kolmen riippusillan kautta.

Taivalkönkään autiotupa



tilaa: 10-15 hengelle, tupa on kaksikerroksinen

varustus: kamiina ja kaasuliesi, vesi joesta

rakennettu 1900 -luvun alussa ”hartsupirtiksi”

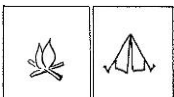
Taivalkönkään autiotupa sijaitsee Hautajärven ja Ristikallion reittien yhtymäkohdassa, joten kyseinen tupa on siis kahden reitin kulkijoiden käytettävissä.

HAUTAJÄRVEN JA RISTIKALLION REITIT YHDISTYVÄT POHJOISESTA TULTAESSA

Taivalköngäs – Runsulampi

Taivalkönkään ja Kiutakönkään välillä reitin varrella voi nähdä useita suppia (kuolleen jään muodostamia kuoppia) sekä vanhojen metsäpalojen jälkiä puiden rungoissa. Runsulampi on itsessään suuri suppa, kuten myös Karhunkierroksen varrelta löytyvät Talvilampi ja Aventolampi.

Runsulammen nuotiopaikka



Kesäkuussa alueella voi nähdä kukkivia kulleroita.


Runsulampi – Oulangan kansallispuiston leirintäalue

Runsulammen ja Oulangan kansallispuiston leirintäalueen välillä reitin vierellä kulkevan Oulankajoen vastarannalla kohoaa Oulangan kansallispuiston korkein kohta Kiutavaara (385 m, 220 m joen pinnan yläpuolella). Koko Karhunkierroksen korkeimmat kohdat sijoittuvat kansallispuiston ulkopuolelle, Valtavaaralle sekä Rukalle.

Runsulammen jälkeen, ennen Oulangan kansallispuiston leirintäalueelle saapumista, voi myös nähdä paikan, jossa pieneltä alueelta on kaatunut juurineen useita puita. Syynä tähän on luultavasti ollut Mauri-myrsky, joka riehui Pohjois-Suomen alueella syyskuussa 1982.

Runsulammen ja Oulangan kansallispuiston leirintäalueen välillä Karhunkierroksen oransseihin maalimerkkeihin tulee vierelle siniset käpymerkit. Nämä kuuluvat Rytisuon luontopolulle, joka kulkee osan matkaa samaa reittiä Karhunkierroksen kanssa. Luontopolun pituus on kokonaisuudessaan noin 5 km.

Oulangan kansallispuiston leirintäalue, Liikasenvaarantie 137, puh. 0400-188 049



Kahvila: kahvia, jäätelöä, limsaa sekä olutta; leipää, sokeria, sinappia, makaronia, riisiä, hammastahnaa, laastareita, rakkolaastareita, kosteuspyyhkeitä, hyttyskarkotetta ja shampoota



Aukioloajat

1.6. – 31.8. ma-la klo 8 -21, su klo 9-21

Syyskuussa avoinna varauksesta,
muina aikoina lisätietoja sähköpostitse:

oulankacamping@pp.inet.fi,

seppanen.ari@pp.inet.fi

Leirintäalueelta voi myös vuokrata kanootteja ja tarjolla on lisäksi myös saunomis- ja keittomahdollisuus.

Oulangan kansallispuiston leirintäalue – Oulangan luontokeskus

Oulangan luontokeskus, Liikasenvaarantie
132, puh. 0206 39 6850



Aivan Oulankajoen ja Liikasenvaarantien risteämän vieressä sijaitsee Oulangan luontokeskus. Luontokeskuksesta löytyy näyttelyitä, kahvila, myymälä ja lisäksi tarjolla on erilaisia opastuspalveluja sekä retkeilyneuvontaa. Kahvilasta voi ostaa myös retkieviäitä. Tarkistathan kahvilan aukioloajat kesäsesongin ulkopuolella.



Oulangan luontokeskus – Kiutaköngään nuotiopaikka

Oulangan luontokeskukselta Karhunkierros jatkaa kulkuaan Oulankajoen etelärantaa pitkin. Oulangan luontokeskuksen ja Kiutaköngään nuotiopaikan välillä Karhunkierroksen kanssa kulkee kaksi eri luontopolkua: Kasvitarina sekä Hiidenlampi. *Kasvitarina -luontopolku (noin 1 km yhteen suuntaan) kulkee Oulangan luontokeskuksesta Kiutaköngäälle ja lisäksi luontokeskukselta lähtee myös Hiidenlammen luontopolku (noin 5 km). Tämä polku on merkitty sinisin käpymerkein ja erkanee Karhunkierroksesta Kiutaköngään jälkeen.*

Kiutaköngäs




Oulangan luontokeskukselta

Kiutaköngäälle on matkaa Karhunkierrosta pitkin noin 1 km. Kiutaköngäs on Oulangan alueen suosituin nähtävyys, ja sen putoukorkuus on 13,7 metriä. Kiutaköngään nimi on lähtöisin saamenkielestä ja tarkoittaa

koskea isossa rotkolaaksossa. Kiutaköngään punertava väri tulee dolomiitista, punaisesta kalkkikivestä.



Kiutakönkään nuotiopaikka



Telttailupaikka löytyy 400

metrin päästä Kiutakönkään nuotiopaikalta, alajuoksun suunnalta, kangasmaastoa ja hiekkaranta. Telttailupaikalla on kaksi nuotiopaikkaa.



Kiutakönkään nuotiopaikan läheisyydessä, toisella puolella Oulankajokea, näkyy veneenlaskupaikka, josta voi aloittaa melontaretken Oulankajoen alaosalle. Melloa voi halutessaan joko Nurmisaarenniemeen (7 km) tai aina Jäkälämutkaan (23 km) asti. Veneenlaskupaikalle pääsee jatkamalla Oulangan luontokeskukselta Liikasenvaarantietä eteenpäin noin 300 metriä, jonka jälkeen käännetään oikealle menevälle tielle. Tätä tietä ajetaan noin 1,3 km, tien päässä sijaitsevalle kääntöpaikalle saakka, josta pääsee veneenlaskupaikalle.

Kiutakönkään nuotiopaikka – Merenoja

Merenojan nuotiopaikka



Merenoja – Ansakämpä

Reitin varrella on nähtävissä vanhan Ansakämpän rauniot, joka paloi vuoden 2002 joulunaikaan. Syynä tulipalolle oli kämpän reipas lämmittäminen pakkasten takia. Uusi Ansakämpä rakennettiin vuonna 2004 noin kilometrin päähän alajuoksun suuntaan. Tälle uudelle Ansakämpälle pääsee laskeutumalla jyrkät portaat Oulankajoen rantaan.

Ansakämpä



tilaa: 20 hengelle

varustus: kamiina ja kaasuliesi, vesi joesta






Ansakämpän kohdalla, toisella puolen Oulankajokea, on veneenlaskupaikka. Myös tästä Nurmisaarenniemen veneenlaskupaikalta voi meloa Jäkälämutkaan (16 km). Veneenlaskupaikalle pääsee jatkamalla Oulangan luontokeskukselta Liikasenvaarantietä eteenpäin noin 9,3 km; jonka jälkeen kääntyy oikealle Jäkälämutkantie, jota jatketaan eteenpäin noin 2,7 km. Sen jälkeen käännytään oikealle kääntyvälle tielle, jota ajetaan tien päässä sijaitsevalle veneenlaskupaikalle saakka.

Ansakämpä – Kulmakkapuro

Karhunkierros lähtee Oulankajoelta Kitkajokea kohti ja saapuu Kulmakkapuron nuotiopaikalle.


Kulmakkapuron nuotiopaikka



Nuotiopaikan yläpuolella näkyy jäänteitä vanhasta sahasta ja puroon on jäänyt maatumään vanhoja uittotukkeja.

Kulmakkapuro – Jussinkämpä

Jussinkämpä sijaitsee Kulmakkajärven niemessä



tilaa: 20 hengelle

varustus: kamiina ja kaasuliesi, vesi järvestä

pihalla kota, johon mahtuu yöpymään 5 henkeä

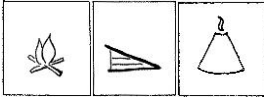
Jussinkämpä – Lähde Kitkajoen rinteessä

Kitkajoen rinteestä pulppuava lähdevesi on pohjavettä, jota ei tarvitse keittää ennen juomista.

Lähteen löydät rinnettä alaspäin tultaessa pitkospuiden alussa reitin vasemmalta puolelta.

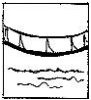
Lähde Kitkajoen rinteessä – Synkkä rotkolaakso

Kitkajoen varsi vaihtelevine maastoineen on yksi reitin vaativimmista osista.



Jokivarressa on useita nuotiopaikkoja, laavuja sekä kotia. Samoja leiripaikkoja käyttävät myös kalastajat, Kitkajoki on suosittu kalastuspaikka. Jokivarren ensimmäinen taukopaikka Ylikota, tämän jälkeen tulee vastaan Venäänmutkan laavu. Venäänmutkan laavun seinällä on parit pelastustilanteita varten. Laavulta on polku Päähkänänkallion pysäköintipaikalle. Venäänmutkan jälkeen Karhunkierros saapuu Päähkänänkallion taukopaikalle.

Synkkä rotkolaakso – Harrisuvanto



Reitti laskee rotkon pohjalle ja yhtyy siellä Pienen Karhunkierroksen reittiin, joka on merkitty vihreällä maalimerkinnällä. Pienen Karhunkierroksen voi halutessaan kiertää joko vasemmalle kohti Harrisuvantoa tai lähteä oikealle Kallioporttia kohden ja poiketa Juumassa (katso tästä samasta kansioista Pieni Karhunkierros –esite, jos haluat lisätietoa Juumaan kulkevasta reitistä). Harrisuvanto ylitetään riippusiltaa pitkin.



Harrisuvanto – Siilastupa (Jyrävä)

Harrisuvannon jälkeen Karhunkierros nousee harjulle ja seuraa Kitkajokea, jonka pauhu kuuluu alhaalta uomasta. Seuraavaksi reitti saapuu risteykseen, *josta kääntyy vasemmalle polku parkkipaikalle ja oikealle alas Vattumutkaan, joka on kalastuspaikka*. Karhunkierros jatkuu suoraan eteenpäin.

Siilastupa



tilaa: 12 hengelle

varustus: kamiina, kaasuliesi, paarit ja jäätuura, vesi joesta

Kenraali Siilasvuon vuonna 1942 rakennuttama tupa

Jyrävä



Jyrävä on Kitkajoen näyttävin köngäs, jonka putouskorkeus on noin 9 metriä.

Jyrävän alapuolella Kitkajoen pohjassa on 35 metriä syvä onkalo, jota vesi kovertaa koko ajan. Putous ja onkalo ovat hengenvaarallisia.



Siilastupa (Jyrävä) – Ekopiste

Noin 600 metrin mittainen Aallokkokoski on vauhdikas ja yläosastaan isoaltoinen koski, joka näkyy Karhunkierrokselle Siilastuvan ja ekopisteen välillä.





Karhunkierroksen ja Pienen Karhunkierroksen erotessa toisistaan löytyy läheisyydestä ekopiste, johon voi lajitella mukana olevia jätteitä.

(Myllykoski)

Ekopisteen kohdalta poikkeaa pois pääreitiltä Myllykoskelle vihreällä värillä merkitty reitti Juuman suuntaan. Matkaa ekopisteeltä Myllykoskelle tulee 600 metriä. Myllykoskella on vanha mylly kosken rannalla, joka toimii autiotupana 7 hengelle. Ei lämmityskamiinaa. Nuotiopaikka.

(Basecamp Oulanka – Erämaahotelli, ravintola ja patikkasauna)

Myllykoskelta 600 metrin päässä (7 min Myllykoskelta) Juuman suuntaan (edelleen pois pääreitiltä) Ala-Juumajärven rannalla sijaitsee erämaahotelli ja ravintola Basecamp Oulanka. Ravintolassa on tarjolla päivittäin lounasta noin klo 15 saakka sekä erillinen ruokalista (ennakkoon tilaamalla) klo 19 saakka. Täydet anniskeluoikeudet. Huonemajoitusta. Poreallas ja sauna. Huomioithan, että patikkasauna on käytössä saunan varaustilanteen salliessa. Basecamp Oulanka, Myllykoskentie 30, puh. 0400-509 741.

www.basecampoulanka.fi

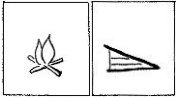
(Juuman kylä: Lomakylä Retkietappi, Juuman leirintäalue)

Myllykoskelta 1,5 km päässä (pois pääreitiltä) sijaitsee Juuman kylä. Lähin leirintäalue on **Lomakylä Retkietappi**, joka on suljettu kesällä 2020, mutta Retkietappi vuokraa kolmea varustettua mökkiä. Lomakylä Retkietappi, Juumantie 134, puh. 040-565 3474

Juuman leirintäalue sijaitsee 1 km matkan päässä länteen Retkietapistä. Juuman leirinnällä majoituksen lisäksi kahvila ja ruokailupalveluja. Ruokailut tilauksesta. Mökkimajoitusta. Tilaussauna. Juuman leirintäalue, Riekamontie 1, puh. 044-272 7872. Omistaja aina paikalla, leirintäalue avoinna ympäri vuoden. Tarkistathan kahvilan aukioloajat soittamalla.

Ekopiste – Puurosuo

Puurosuo




2 laavua, 2 tulipaikkaa

Puurosuo - Porontimajoki

Tultaessa Porontimajoen tuville, ylitetään Porontimajoki pientä siltaa myöten.

Porontimajoki, kaksi pientä tupaa, joista toinen on vanha mylly (sijaitsee Porontimajoen päällä)



tilaa: 4 + 4 hengelle

varustus: kamiinat, kaasuliesi (erillisessä katoksessa), vesi joesta

lisäksi makuupaikat muutamalle vaeltajalle laavussa

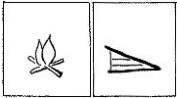
Porontimajoki – Ison Kuikkalammen laavu

Porontimajoen kanjoni



Porontimajoen ja Ison Kuikkalammen laavun välillä kuljetaan tyypillisen koillismaalaisen suomalaisen läpi. Kosteimmilla paikoilla on pitkospuut helpottamassa kulkua.

Ison Kuikkalammen laavu



Reitin lähestyessä Rukaa ja Karhunkierroksen päätepistettä ovat vedenottopaikat vähissä. Vesivarastoja voi täydentää Iso Kuikkalammesta.

Ison Kuikkalammen laavu – Konttainen

Seuraava etappi on Konttainen, vaaralla on korkeutta 407 metriä. Konttainen on profiililtaan jyrkkä.



Konttainen – Suolampi


Konttaisen laella voi nähdä useita katkeilleita puita tai puiden latvoja. Syynä katkeiluun on tykky, ilmiö, jossa suuret määrät lunta pakkautuu puiden oksille. Tykky on tyypillistä Kuusamossa ja Koillismaalla talvisin.



Karhunkierros laskeutuu Konttaiselta Virkkulantien varteen parkkipaikalle, jossa on infotaulu.

Suolampi – Valtavaara


Suolammen laavu



Suolammesta saa viimeisen kerran vettä ennen Valtavaaran valloitusta. Valtavaaralla on korkeutta 492 metriä.



Valtavaaran päivätupa, entinen palovartijan maja




varustus: kamiina, ei makuulavereita, ei vesihuoltoa
käymälä löytyy 300 metrin päästä Valtavaaran kodalta



Valtavaara – Valtavaaranlammen laavu

Valtavaaranlammen laavu



417 metriä merenpinnan yläpuolella sijaitseva Valtavaaranlampi on Koillismaan korkeimmalla sijaitsevin lampi, jonka rannalta löytyvät Valtavaaranlammen laavu sekä nuotiopaikka.



Karhunkierros kulkee Valtavaaran ja Rukan (493 m) alueella Kuusamon korkeimmilla kohdilla.

Valtavaaranlammen laavu – Ruka

Karhunkierroksen yhteyteen tulee hetkeksi mukaan Valtavaaranlammen laavun ja Rukan välillä Valtavaaran luontopolku (8 km), jonka varressa on kota (noin 200 metriä Valtavaaran päivätuvalta).



Karhunkierros, sekä

Hautajärveltä että Ristikalliolta aloitettu reitti, päättyy Rukan keskusaukiolle. Rukan keskusaukiolla olevassa Kauppakeskus Kumpareessa on muun muassa seuraavat palvelut: Ruka Info, ruokakauppa, Alko, sauna, kahvila, itsepalvelupesula sekä ruokapaikkoja. Majoitusta löytyy muun muassa huoneistojen, hotellin sekä mökkien muodossa, lisätietoja saatavilla esimerkiksi Ruka Infosta, puh. (08) 860 0250.



LÄHTEET

Kansalaisen Karttapaikka. Kesäkuu 2008. Maanmittauslaitos.

[<http://kansalaisen.karttapaikka.fi/kartanhaku/osoitehaku.html?lang=FI>]

Karhunkierros Retkeilyopas & kartta. 2007. Affecto Finland Oy, Helsinki (Karttakeskus).

Kuusamon palveluopas 2005. Kuusamon matkailutoimisto.

Kuusamo Info

Oulangan kansallispuisto Karhunkierros –esite. 02/2008, 3. painos. Metsähallitus.

Valokuvaajat (suluissa sivunumerot, joilla kyseisen henkilön kuvia esiintyy)

Karjalainen Jari (4, 8, 12, kansi, sekä merkit (esim. s. 2))

Deseniss Alexander (7)

Mourujärvi Sari (15)

Mörsfelder Holger (14)

Suomalainen Juha (5, 6, 17, 18, 19)

Virtanen Sanna (10, 11, 12 ja kansi)